



PROYECTO:

**"CREACION DE
CICLOVIA EN LOS
TRAMOS 1,2,3,4 Y 5
DEL DISTRITO DE
BELLAVISTA -
PROVINCIA
CONSTITUCIONAL
DEL CALLAO -
DEPARTAMENTO
DE CALLAO"**

GDU:

Ing. Edinson Ilave Huayanay
CIP 89137

SGOPEP:

Ing. Victor Jaime Luna Llanos
CIP 89862

ESPECIALIDAD:

ARQUITECTURA

NOMBRE DEL PLANO:

CA. LOS
AMANCAES -
PLANO 01

CARACTERÍSTICAS:

Calle Los
Amancaes
entre Guillermo
More y Calle 2

LAMINA:

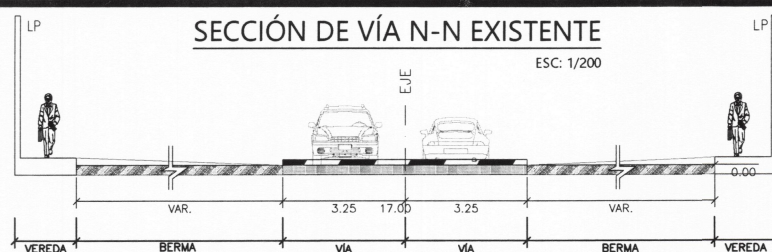
PL-31

FECHA:

ABR. - 2023

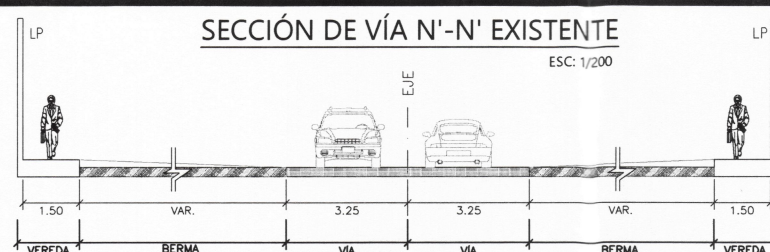
ESCALA:

INDICADA



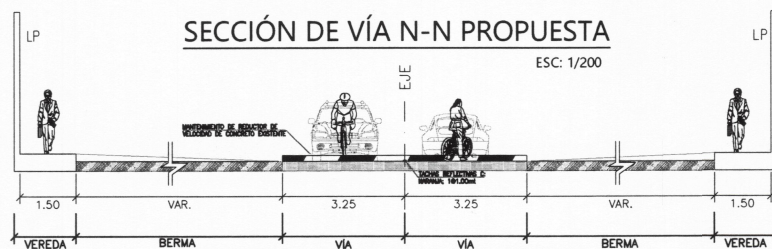
SECCIÓN DE VÍA N-N EXISTENTE

ESC: 1/200



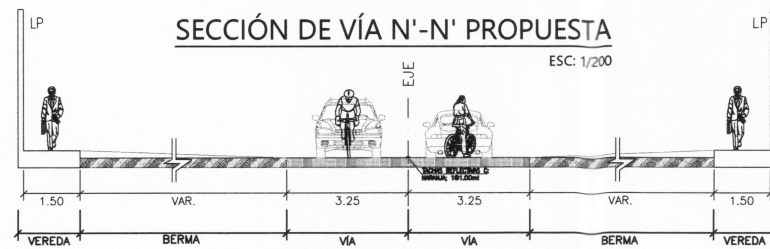
SECCIÓN DE VÍA N'-N' EXISTENTE

ESC: 1/200



SECCIÓN DE VÍA N-N PROPUESTA

ESC: 1/200



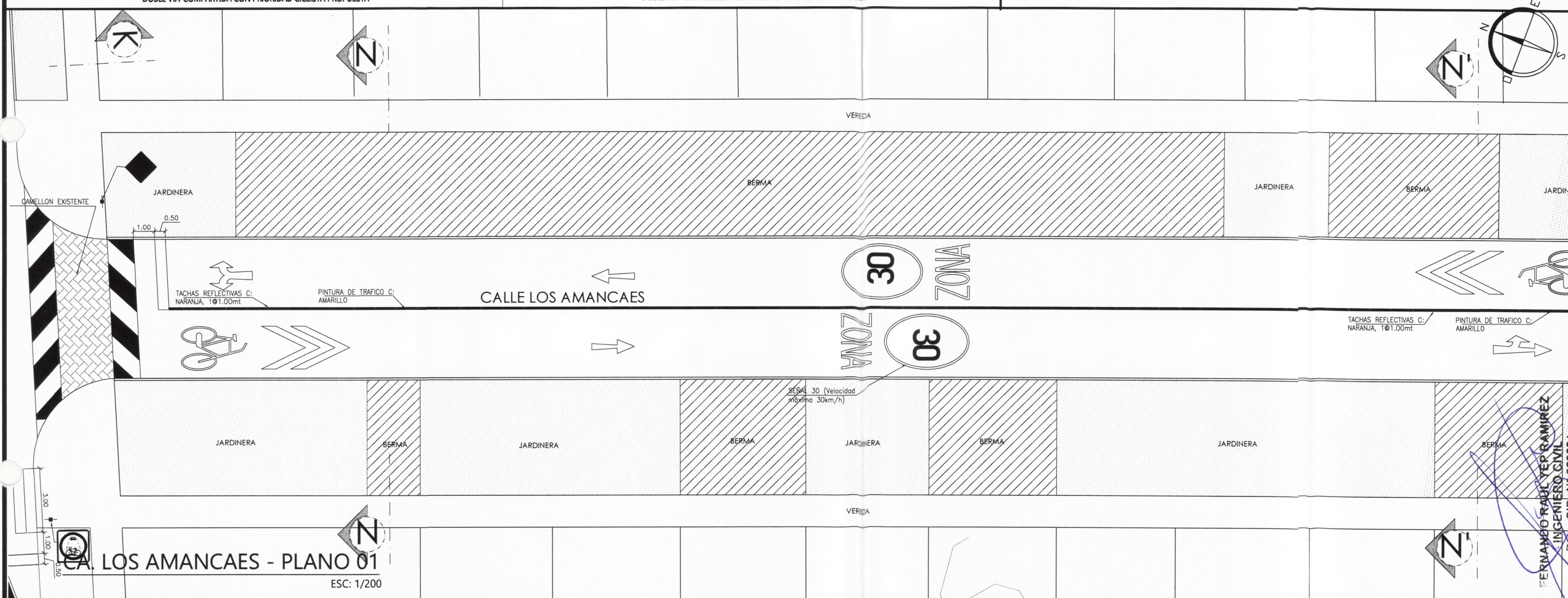
SECCIÓN DE VÍA N'-N' PROPUESTA

ESC: 1/200



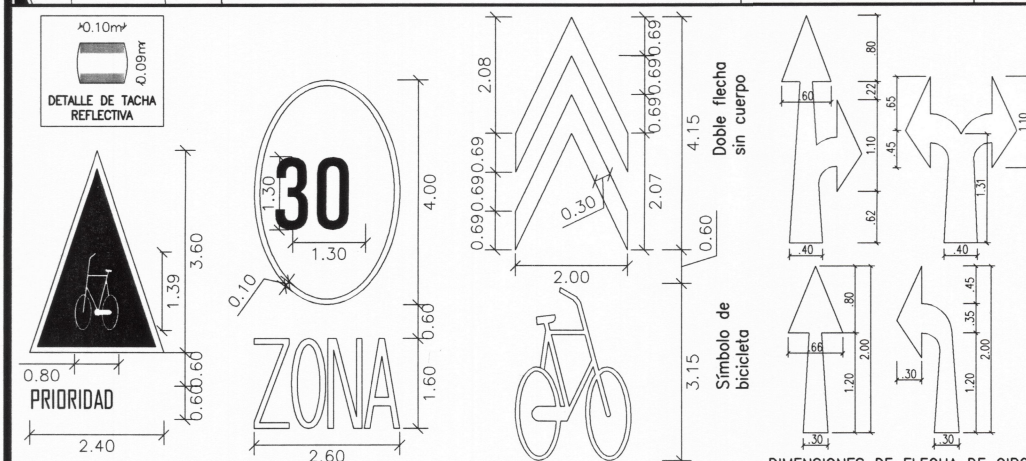
PLANO GENERAL CICLOVÍAS - DISTRITO DE BELLAVISTA

ESC:1/ 25 000



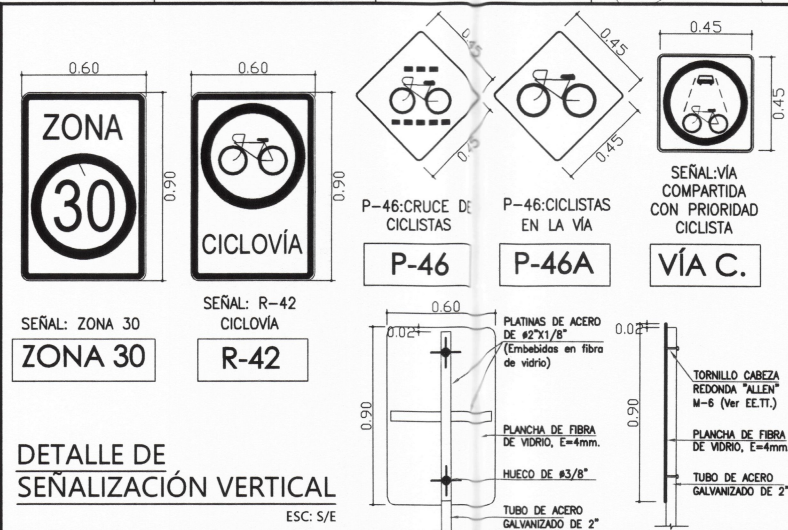
LOS AMANCAES - PLANO 01

ESC: 1/200



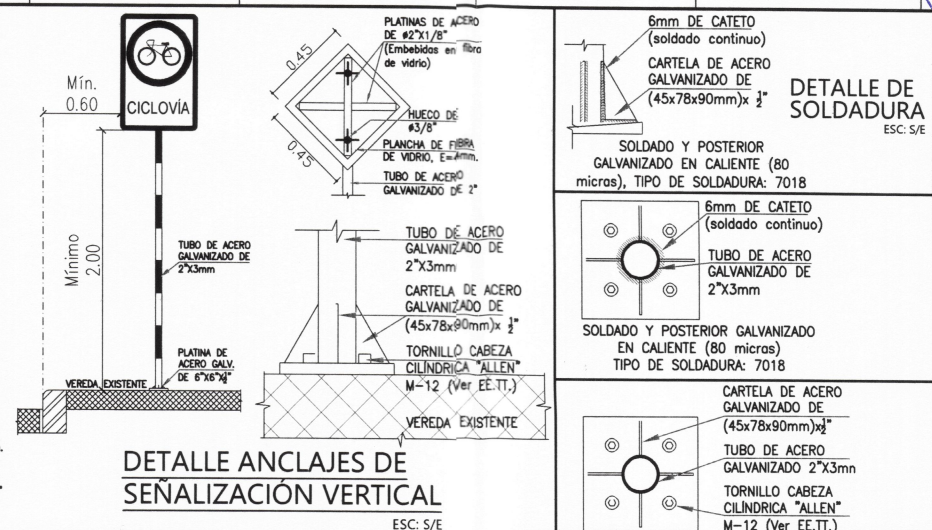
DETALLE DE SEÑALIZACIÓN HORIZONTAL

ESC: S/I



DETALLE DE SEÑALIZACIÓN VERTICAL

ESC: S/E



DETALLE ANCLAJES DE SEÑALIZACIÓN VERTICAL

ESC: S/E

MUNICIPALIDAD
DISTRITAL DE
BELLAVISTA

GERENCIA DE DESARROLLO
URBANO
SUB GERENCIA DE OBRAS PUBLICAS,
ESTUDIOS Y PROYECTOS



PROYECTO:

"CREACION DE
CICLOVIA EN LOS
TRAMOS 1,2,3,4 Y 5
DEL DISTRITO DE
BELLAVISTA -
PROVINCIA
CONSTITUCIONAL
DEL CALLAO -
DEPARTAMENTO
DE CALLAO"

GDU:

Ing. Edinson Ilave Huayanay
CIP 89137

SGOPEP:

Ing. Victor Jaime Luna Llanos
CIP 89862

ESPECIALIDAD:

ARQUITECTURA

NOMBRE DEL PLANO:

CA. LOS
AMANCAES -
PLANO 02

CARACTERÍSTICAS:

Cruce de Ca. Los
Amancaes con
Lizardo Montero y
Ca. Los Tipas

LAMINA:

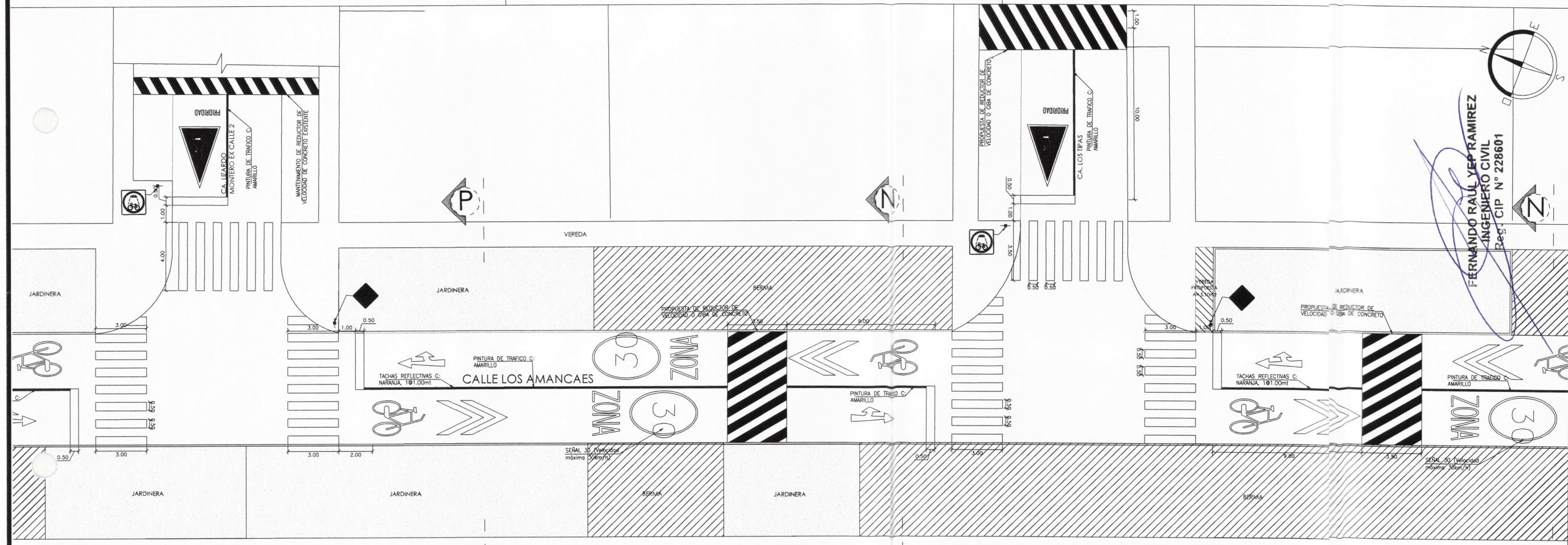

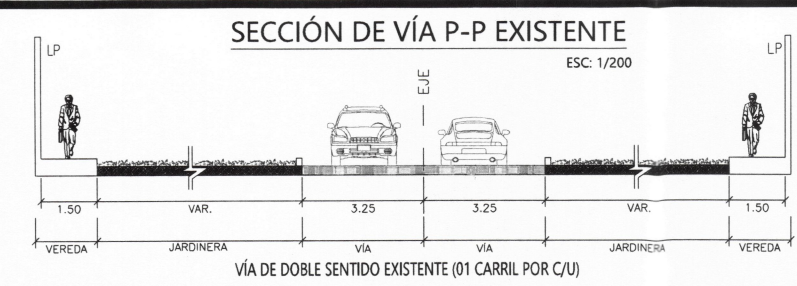
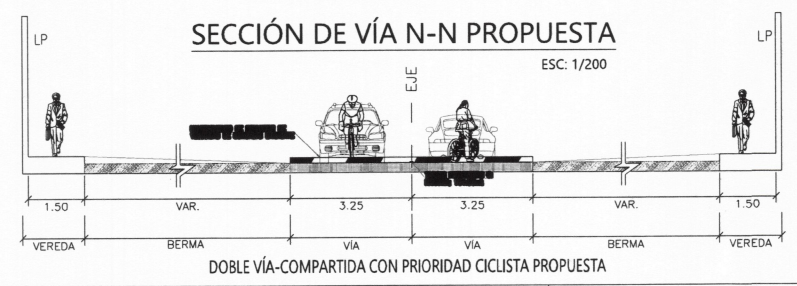
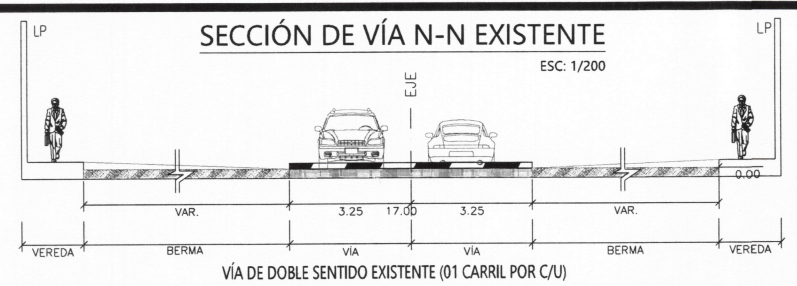
PL-32

FECHA:

ABR. - 2023

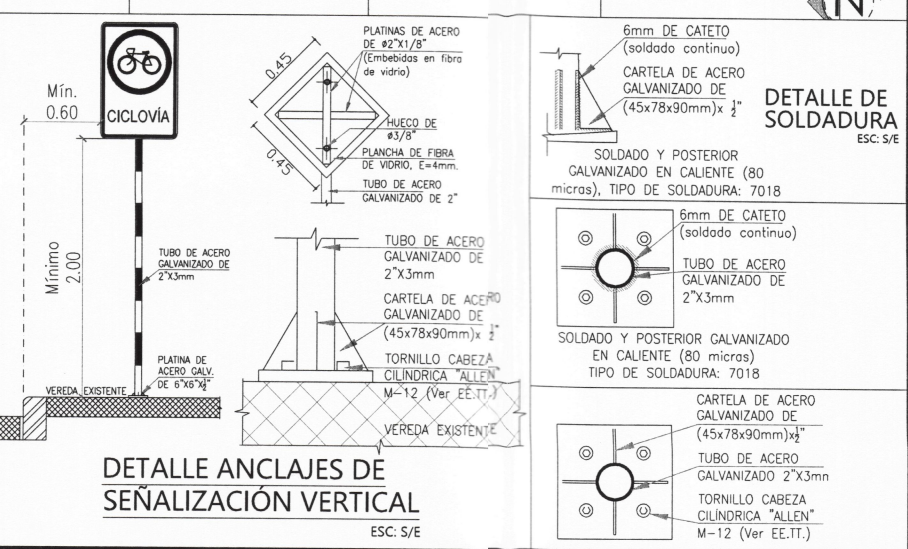
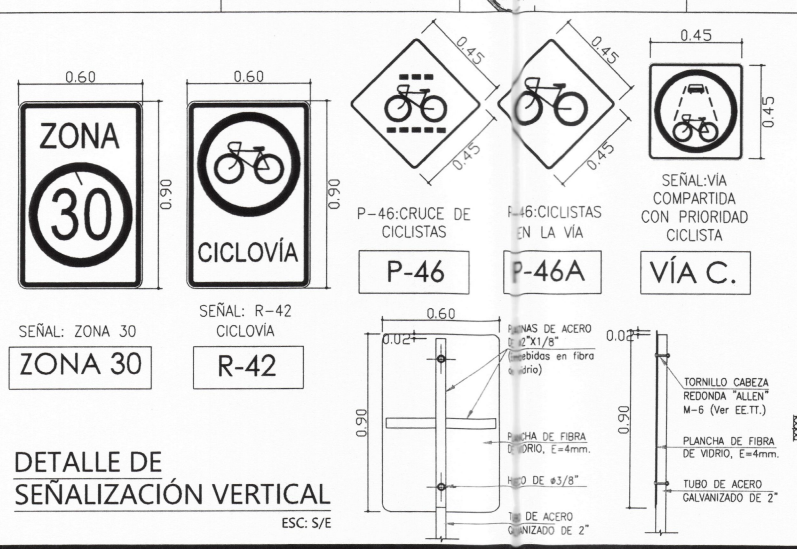
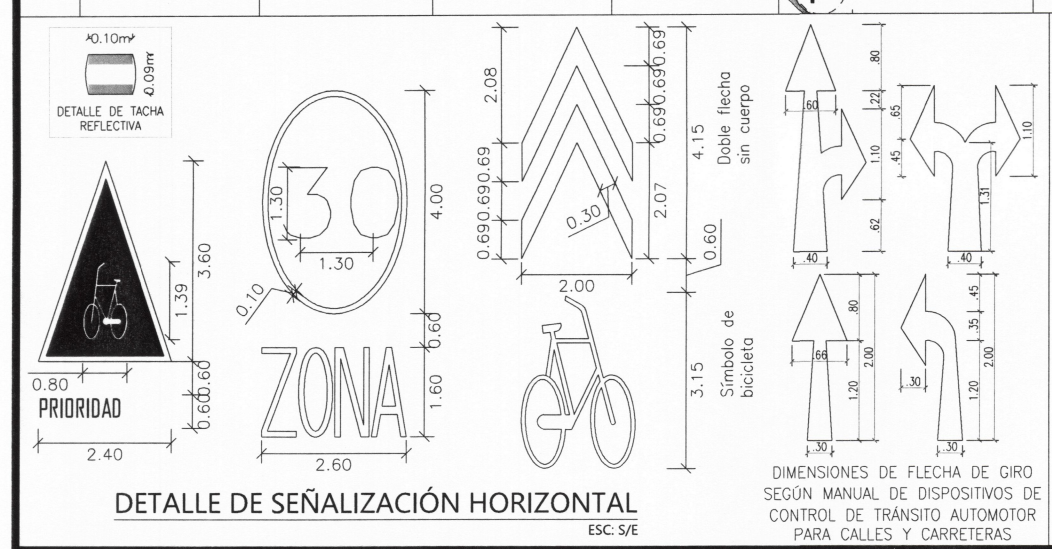
ESCALA:

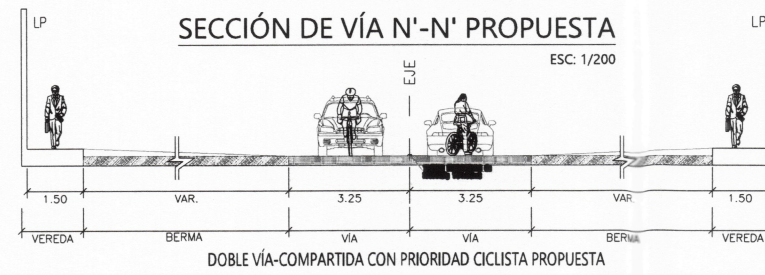
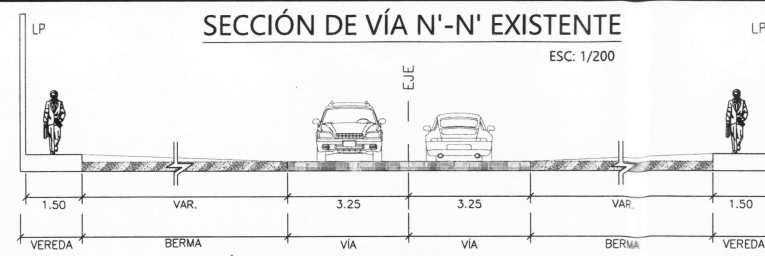
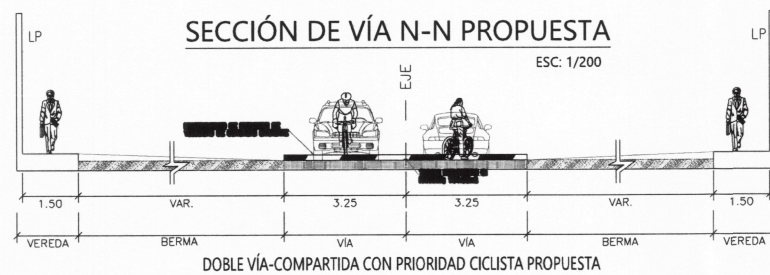
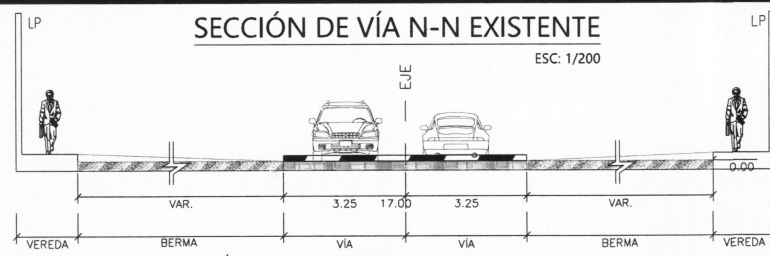
INDICADA



CA. LOS AMANCAES - PLANO 02

ESC: 1/250





MUNICIPALIDAD
DISTRITAL DE
BELLAVISTA

GERENCIA DE DESARROLLO
URBANO
SUB GERENCIA DE OBRAS PUBLICAS,
ESTUDIOS Y PROYECTOS



PROYECTO:

"CREACION DE
CICLOVIA EN LOS
TRAMOS 1,2,3,4 Y 5
DEL DISTRITO DE
BELLAVISTA -
PROVINCIA
CONSTITUCIONAL
DEL CALLAO -
DEPARTAMENTO
DE CALLAO"

GDU:

Ing. Edinson Ilave Huayanay
CIP 89137

SGOPEP:

Ing. Víctor Jaime Luna Llanos
CIP 89862

ESPECIALIDAD:

ARQUITECTURA

NOMBRE DEL PLANO:

CA. LOS
AMANCAES -
PLANO 03

CARACTERÍSTICAS:

Calle Los Amancaes
entre Ca. Los Tipas
y Ca. Los Robles

LAMINA:

PL-33

FECHA:

ABR. - 2023

ESCALA:

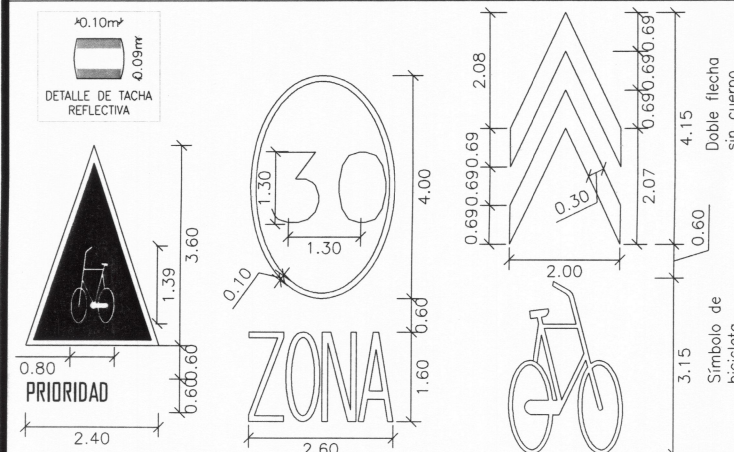
INDICADA

CALLE LOS AMANCAES

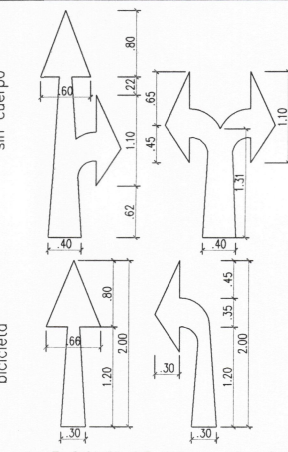
CALLE LOS AMANCAES

CA. LOS AMANCAES - PLANO 03


ESC: 1/200



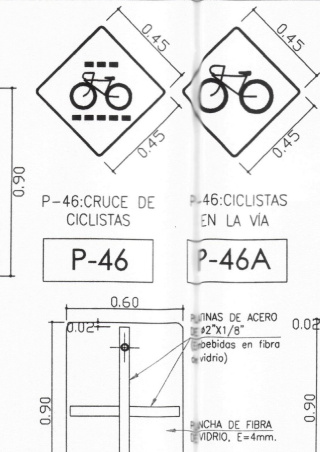
DETALLE DE SEÑALIZACIÓN HORIZONTAL
ESC: S/E



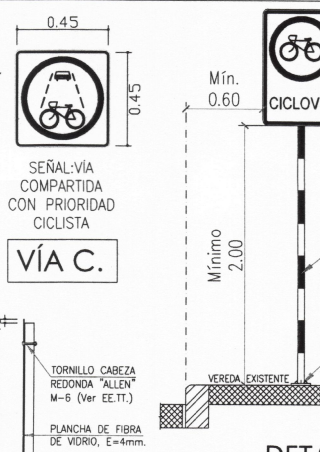
DETALLE DE SEÑALIZACIÓN VERTICAL
ESC: S/E



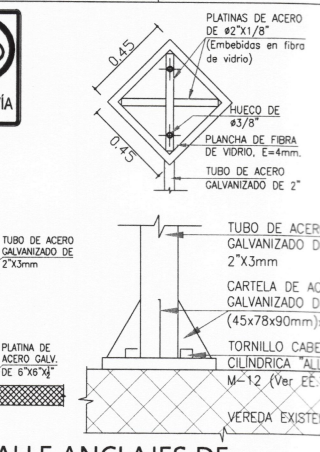
DETALLE DE SEÑALIZACIÓN VERTICAL
ESC: S/E



DETALLE DE SEÑALIZACIÓN VERTICAL
ESC: S/E



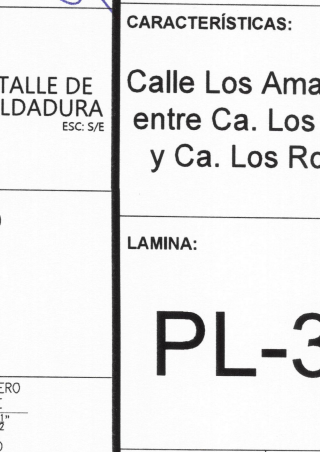
DETALLE DE SEÑALIZACIÓN VERTICAL
ESC: S/E




DETALLE DE SEÑALIZACIÓN VERTICAL
ESC: S/E



DETALLE DE SEÑALIZACIÓN VERTICAL
ESC: S/E



DETALLE DE SEÑALIZACIÓN VERTICAL
ESC: S/E



DETALLE DE SEÑALIZACIÓN VERTICAL
ESC: S/E

057

MUNICIPALIDAD
DISTRITAL DE
BELLAVISTA

GERENCIA DE DESARROLLO
URBANO
SUB GERENCIA DE OBRAS PUBLICAS,
ESTUDIOS Y PROYECTOS



PROYECTO:

"CREACION DE
CICLOVIA EN LOS
TRAMOS 1,2,3,4 Y 5
DEL DISTRITO DE
BELLAVISTA -
PROVINCIA
CONSTITUCIONAL
DEL CALLAO -
DEPARTAMENTO
DE CALLAO"

GDU:

Ing. Edinson Ilave Huayanay
CIP 89137

SGOPEP:

Ing. Victor Jaime Luna Llanos
CIP 89862

ESPECIALIDAD:

ARQUITECTURA

NOMBRE DEL PLANO:

CA. LOS
ROBLES -
PLANO 01

CARACTERÍSTICAS:

Cruce de Calle
Los Robles con
Amancaes

LAMINA:

PL-34

FECHA:

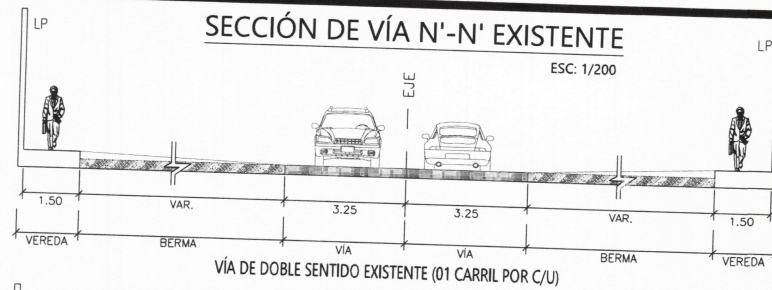
ABR. - 2023

ESCALA:

INDICADA

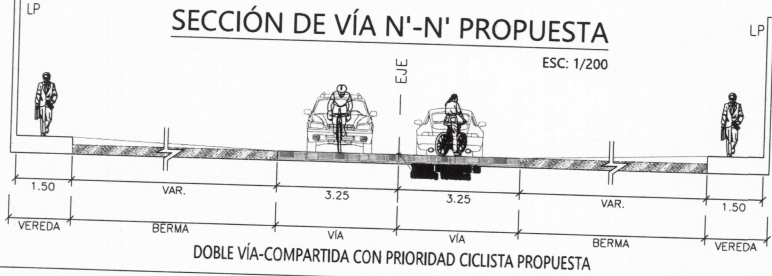
SECCIÓN DE VÍA N'-N' EXISTENTE

ESC: 1/200



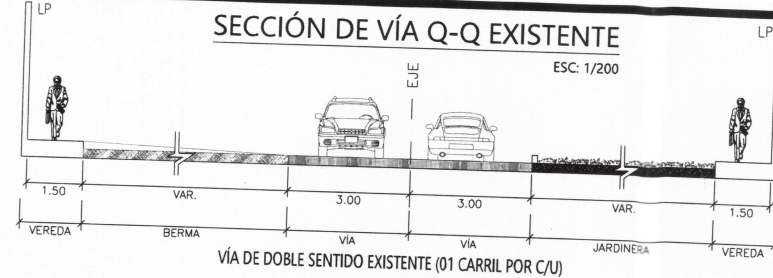
SECCIÓN DE VÍA N'-N' PROPUESTA

ESC: 1/200



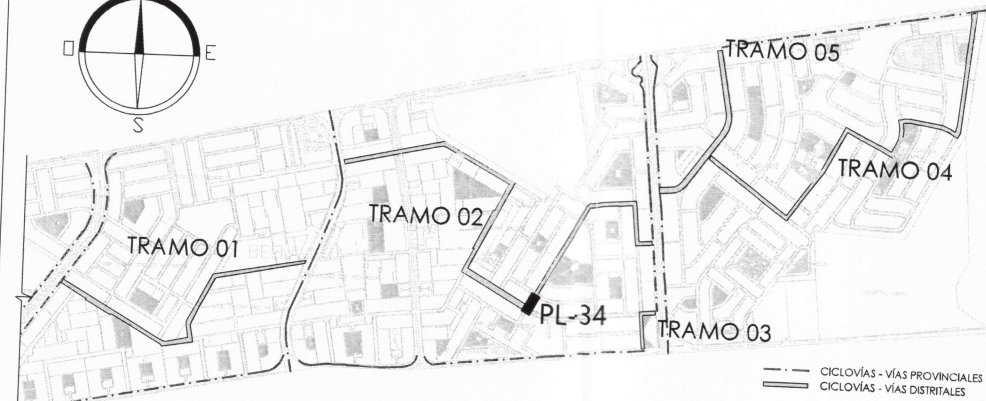
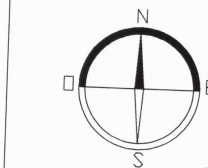
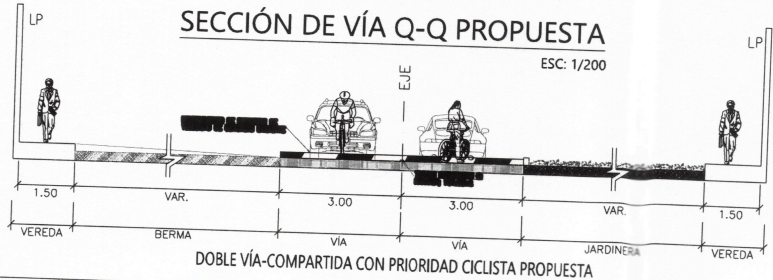
SECCIÓN DE VÍA Q-Q EXISTENTE

ESC: 1/200

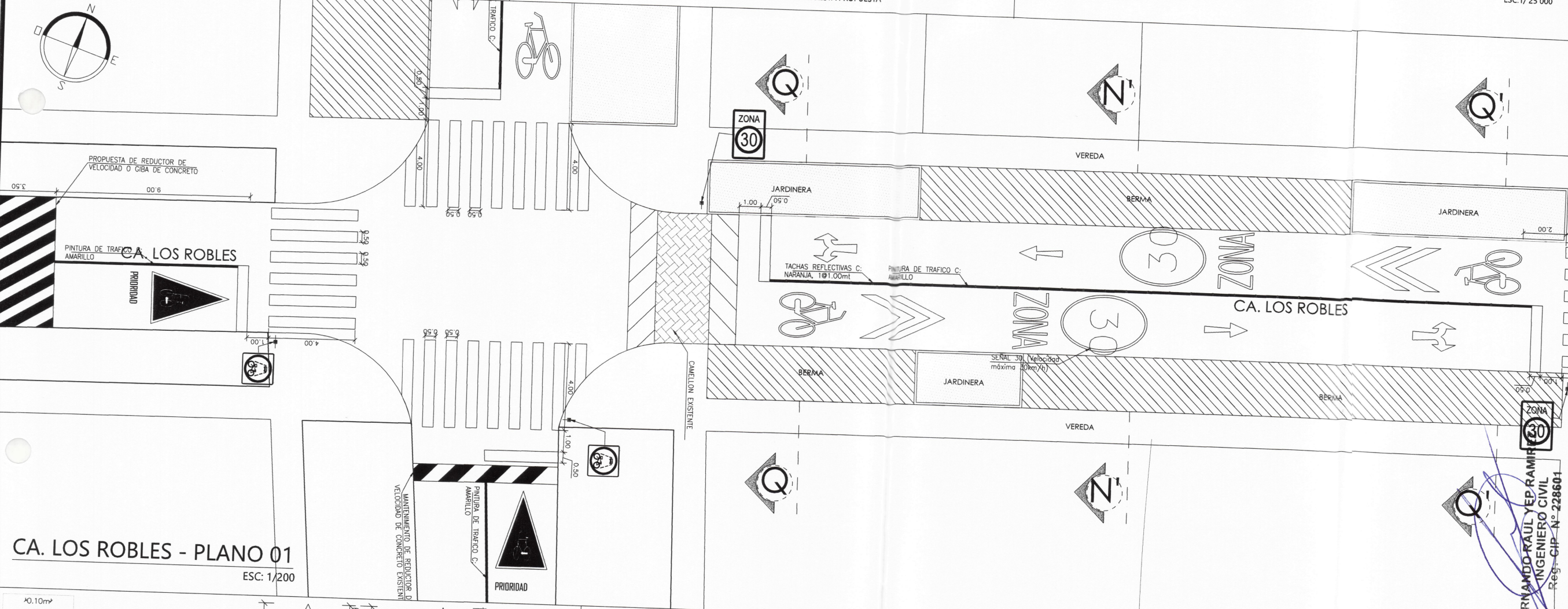


SECCIÓN DE VÍA Q-Q PROPUESTA

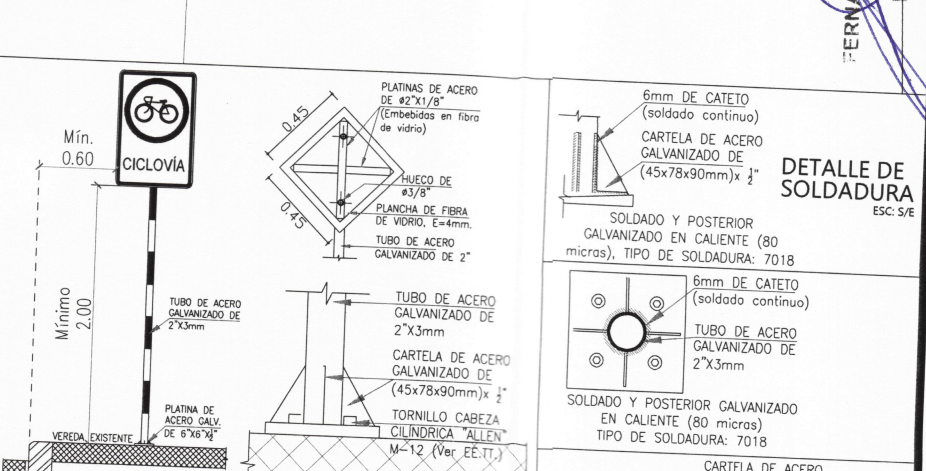
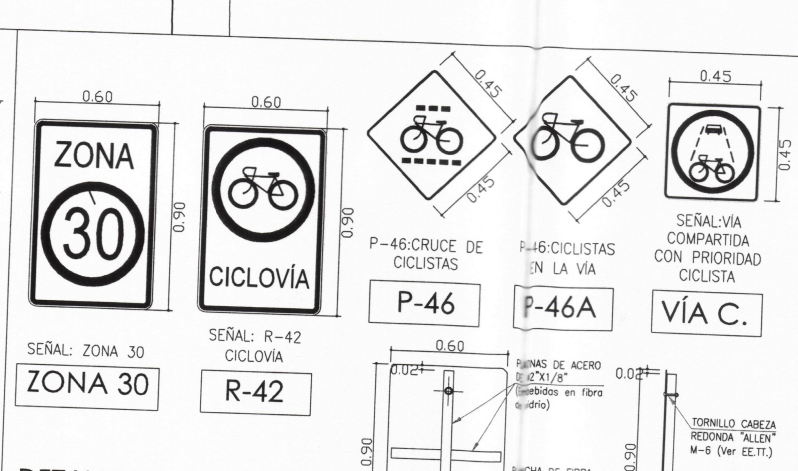
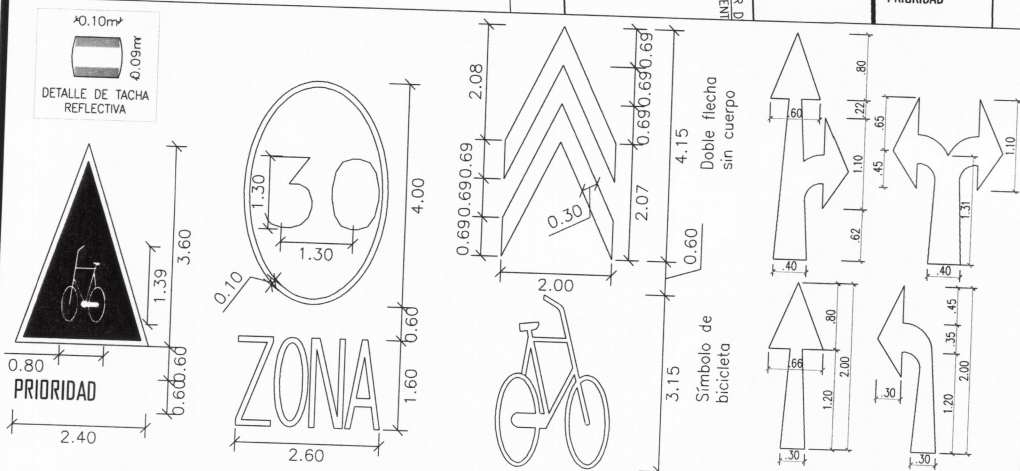
ESC: 1/200



PLANO GENERAL CICLOVÍAS - DISTRITO DE BELLAVISTA
ESC: 1/ 25 000



CA. LOS ROBLES - PLANO 01
ESC: 1/200



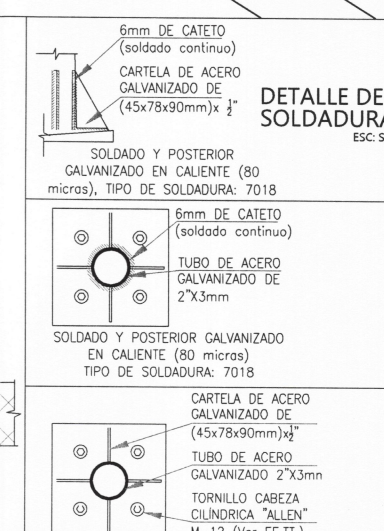
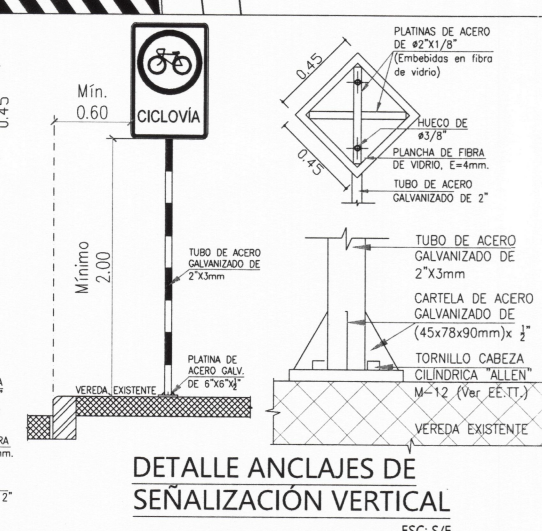
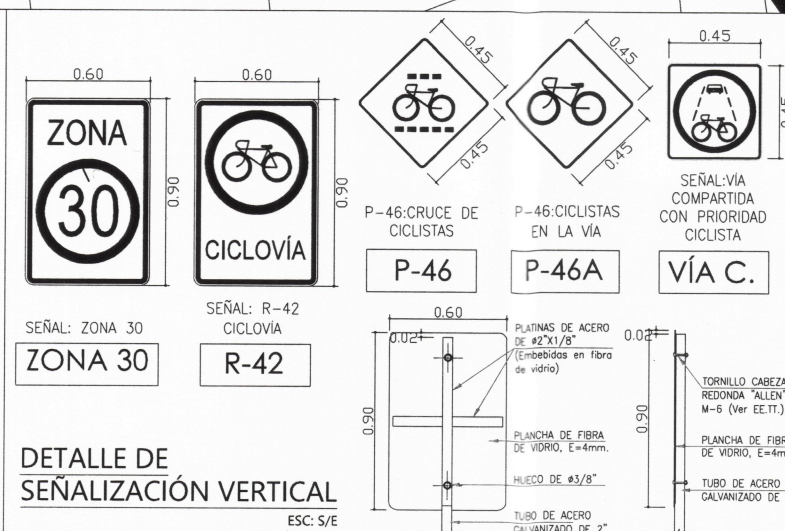
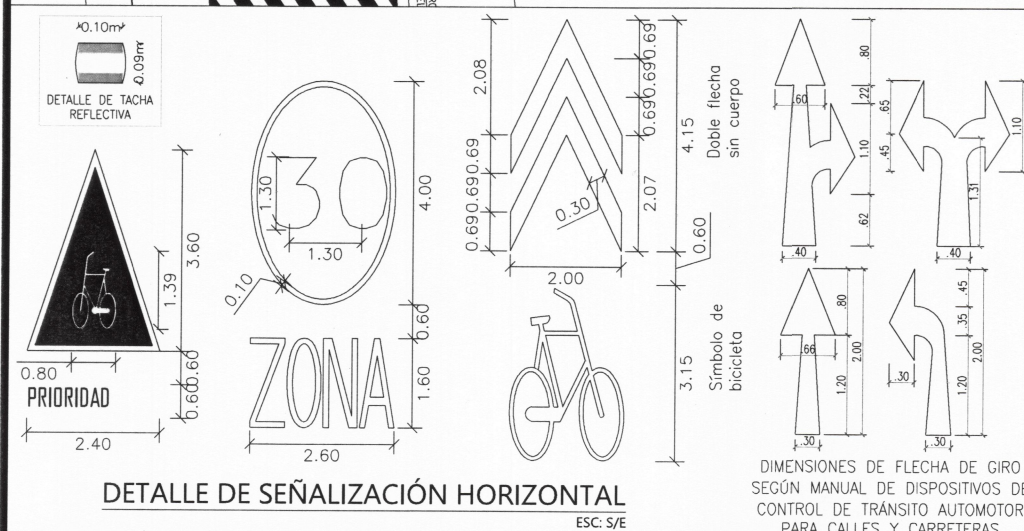
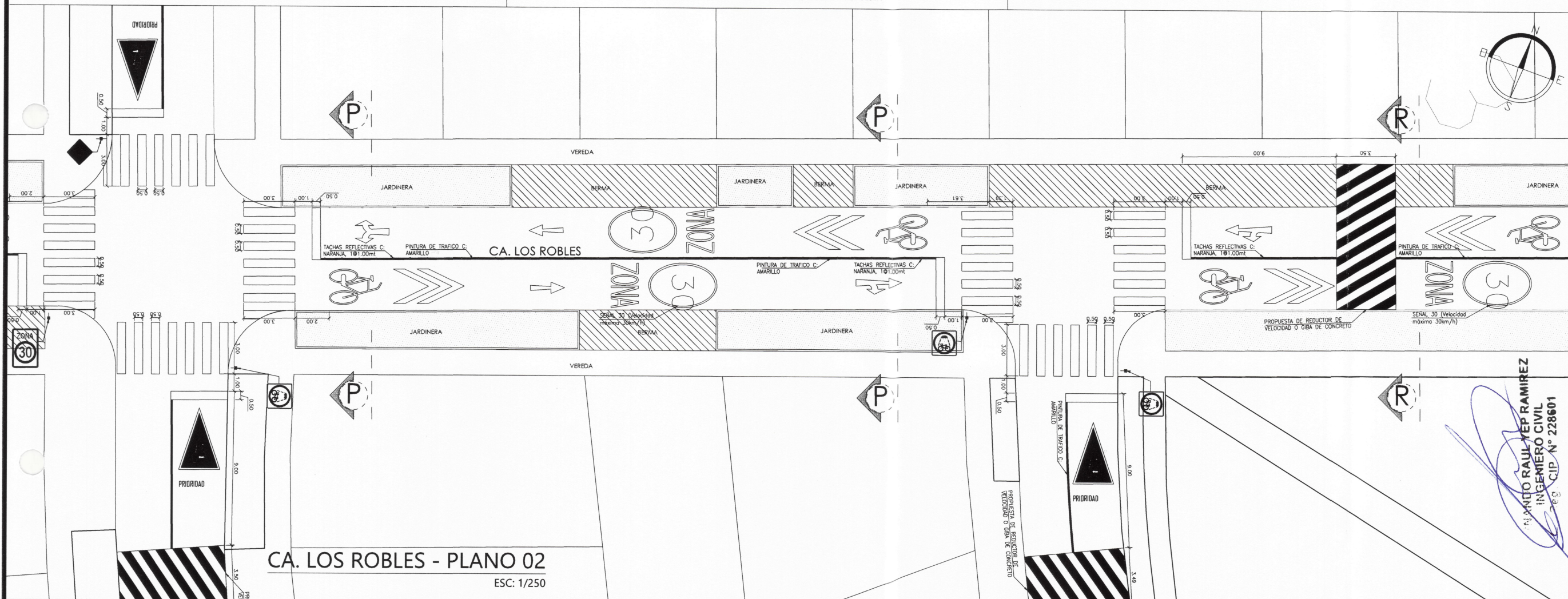
DETALLE DE SEÑALIZACIÓN HORIZONTAL
ESC: S/E

DETALLE DE SEÑALIZACIÓN VERTICAL
ESC: S/E

DETALLE ANCLAJES DE SEÑALIZACIÓN VERTICAL
ESC: S/E

DETALLE DE SOLDADURA
ESC: S/E

	<p>ESCALA:</p> <p>INDICADA</p>
--	--



MUNICIPALIDAD
DISTRITAL DE
BELLAVISTAGERENCIA DE DESARROLLO
URBANO
SUB GERENCIA DE OBRAS PUBLICAS,
ESTUDIOS Y PROYECTOS

PROYECTO:

"CREACION DE
CICLOVIA EN LOS
TRAMOS 1,2,3,4 Y 5
DEL DISTRITO DE
BELLAVISTA -
PROVINCIA
CONSTITUCIONAL
DEL CALLAO -
DEPARTAMENTO
DE CALLAO"

GDU:

Ing. Edinson Ilave Huayanay
CIP 89137

SGOPEP:

Ing. Victor Jaime Luna Llanos
CIP 89862

ESPECIALIDAD:

ARQUITECTURA

NOMBRE DEL PLANO:

CA. GUILLERMO
MORE - PLANO 03

CARACTERÍSTICAS:

Calle Los Robles -
Entre Calle Las
cucardas y Pq.
Virgen de Fátima

LAMINA:

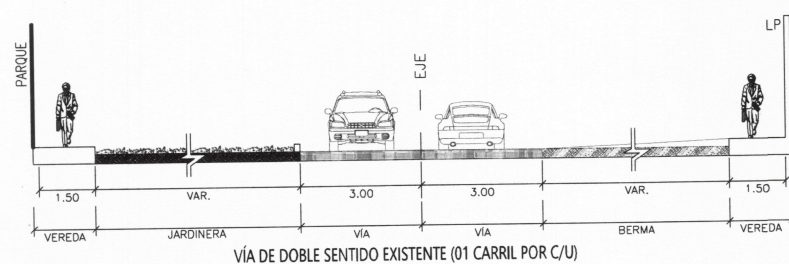
PL-36

FECHA:

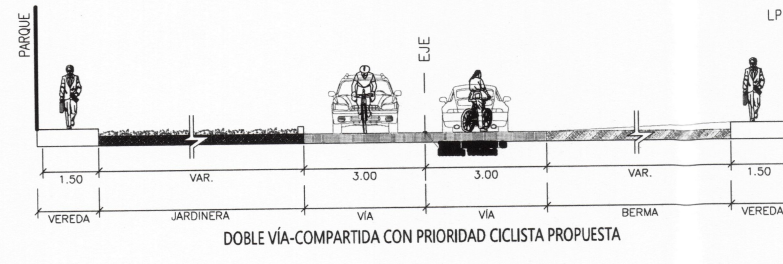
ABR. 2023

ESCALA:

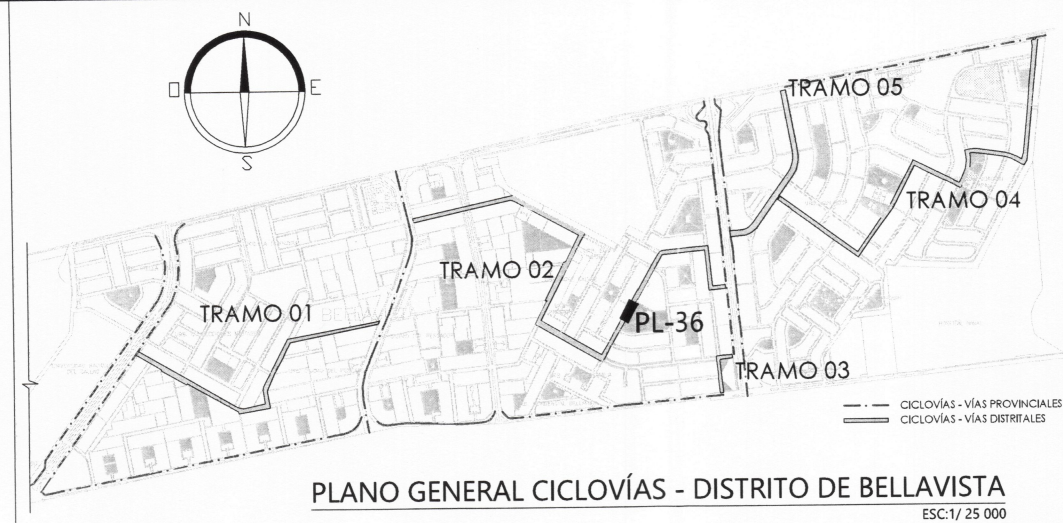
INDICADA



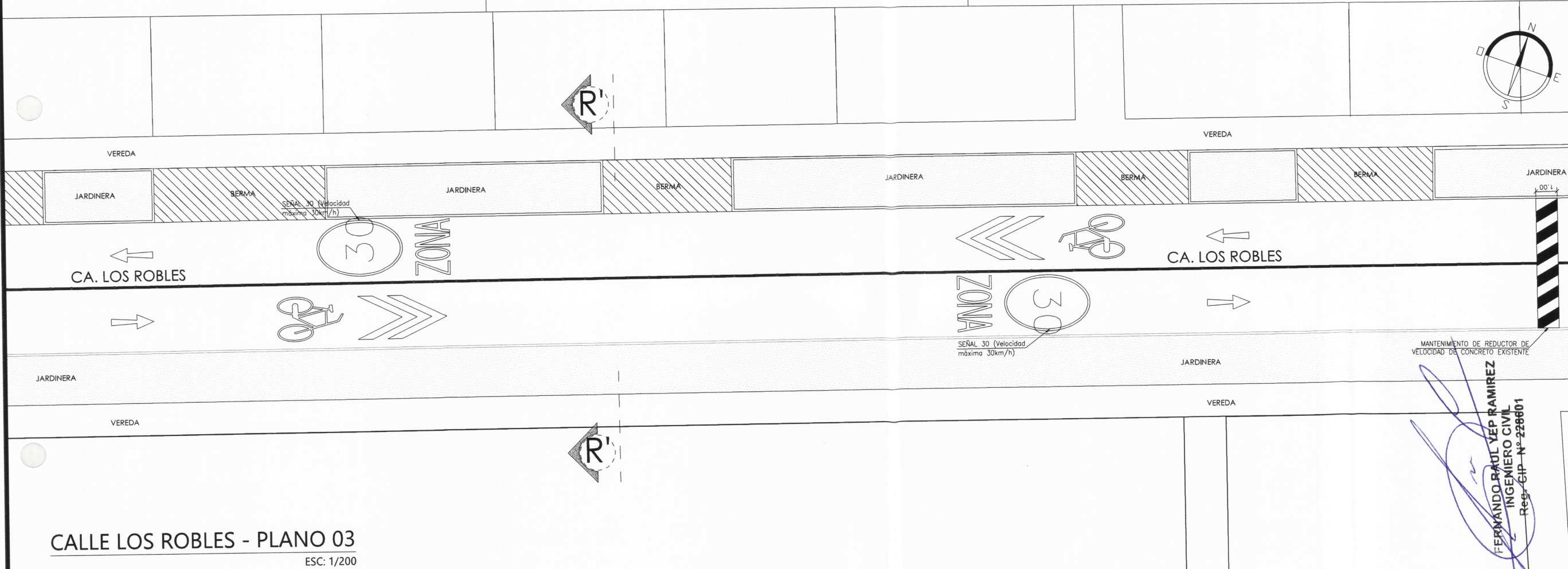
SECCIÓN DE VÍA R'-R' EXISTENTE
ESC: 1/200



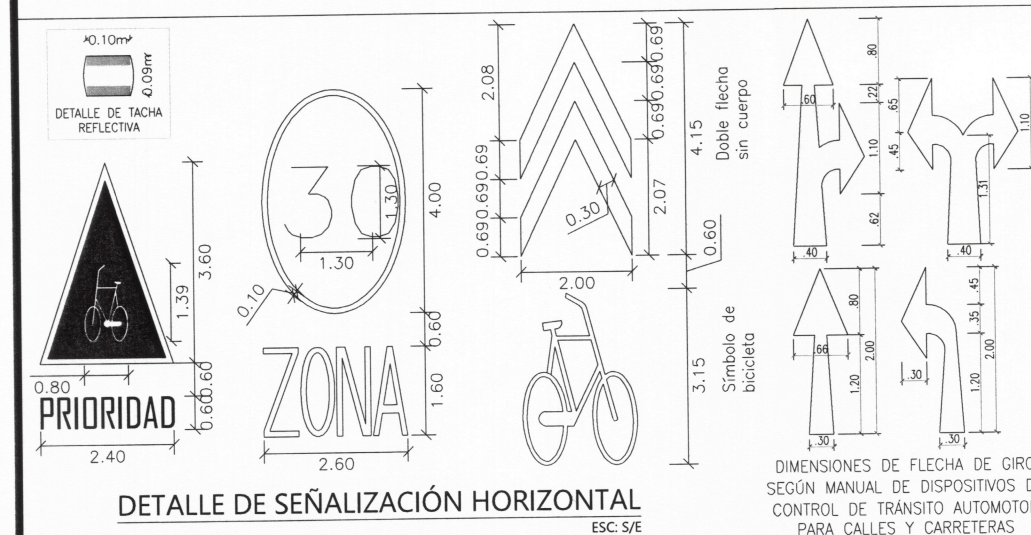
SECCIÓN DE VÍA R'-R' PROPUESTA
ESC: 1/200



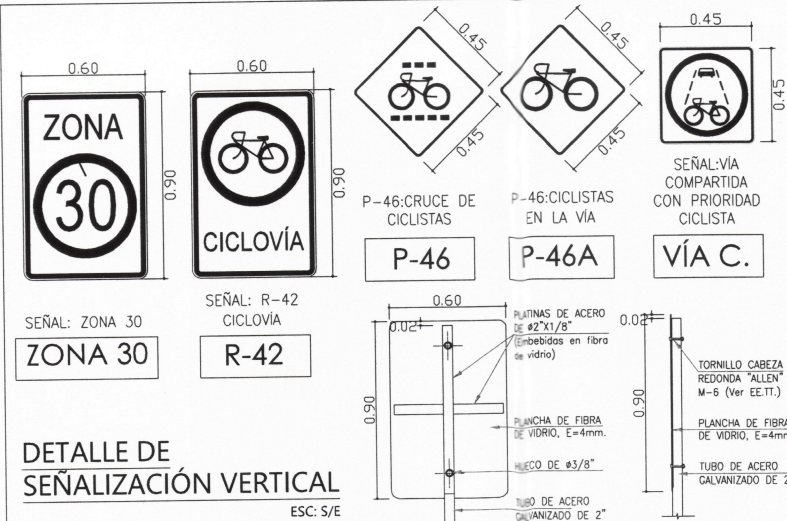
PLANO GENERAL CICLOVÍAS - DISTRITO DE BELLAVISTA
ESC: 1/25 000



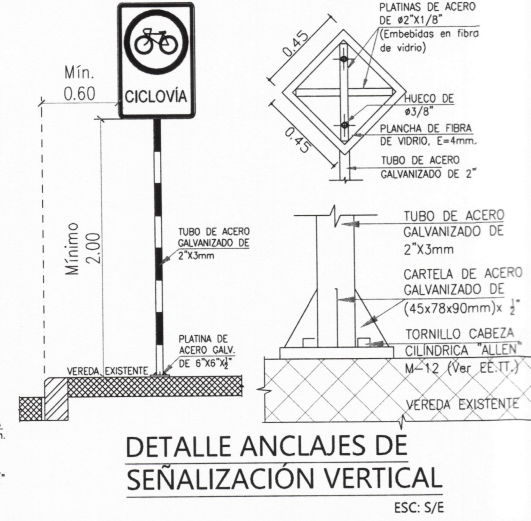
CALLE LOS ROBLES - PLANO 03
ESC: 1/200



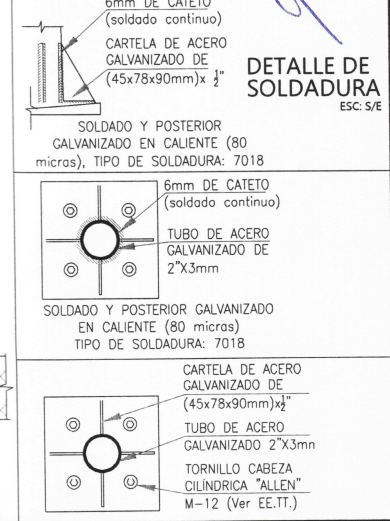
DETALLE DE SEÑALIZACIÓN HORIZONTAL
ESC: S/E



DETALLE DE SEÑALIZACIÓN VERTICAL
ESC: S/E



DETALLE ANCLAJES DE SEÑALIZACIÓN VERTICAL
ESC: S/E




DETALLE DE SOLDADURA
ESC: S/E

054

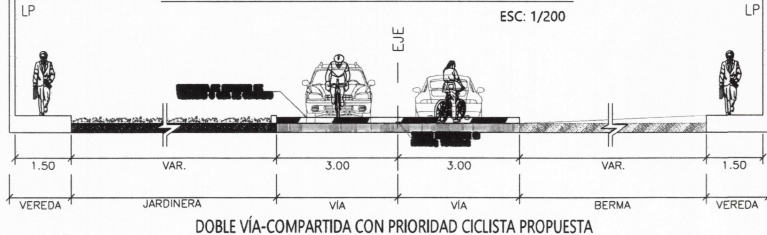
SECCIÓN DE VÍA S-S EXISTENTE

ESC: 1/200



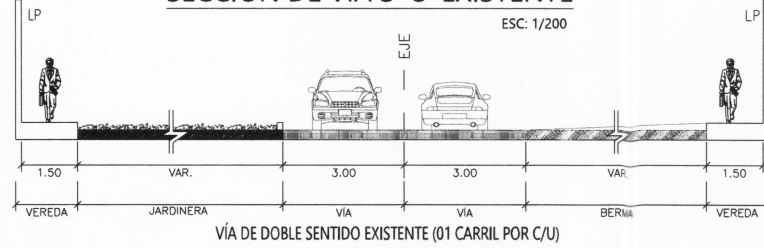
SECCIÓN DE VÍA S-S PROPUESTA

ESC: 1/200



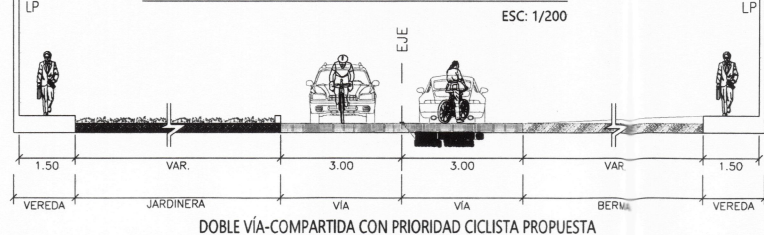
SECCIÓN DE VÍA S'-S' EXISTENTE

ESC: 1/200



SECCIÓN DE VÍA S'-S' PROPUESTA

ESC: 1/200



MUNICIPALIDAD
DISTRITAL DE
BELLAVISTA

GERENCIA DE DESARROLLO
URBANO
SUB GERENCIA DE OBRAS PUBLICAS,
ESTUDIOS Y PROYECTOS



PROYECTO:

"CREACION DE
CICLOVIA EN LOS
TRAMOS 1,2,3,4 Y 5
DEL DISTRITO DE
BELLAVISTA -
PROVINCIA
CONSTITUCIONAL
DEL CALLAO -
DEPARTAMENTO
DE CALLAO"

GDU:

Ing. Edinson Ilave Huayanay
CIP 89137

SGOPEP:

Ing. Victor Jaime Luna Llanos
CIP 89862

ESPECIALIDAD:

ARQUITECTURA

NOMBRE DEL PLANO:

CA. LOS ROBLES
- PLANO 04

CARACTERÍSTICAS:

Calle Los Robles
con Club
Deportivo Virú

LAMINA:

PL-37

FECHA:

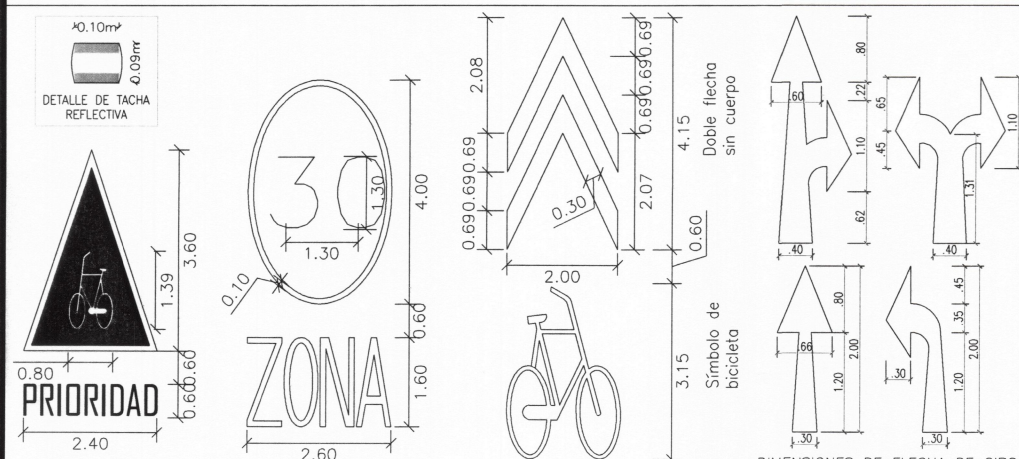
ABR. 2023

ESCALA:

INDICADA

CALLE LOS ROBLES - PLANO 04

ESC: 1/200



DETALLE DE SEÑALIZACIÓN HORIZONTAL

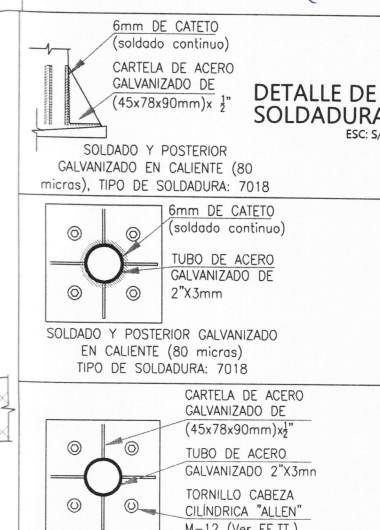
ESC: S/E

DETALLE DE SEÑALIZACIÓN VERTICAL

ESC: S/E

DETALLE ANCLAJES DE SEÑALIZACIÓN VERTICAL

ESC: S/E



MUNICIPALIDAD
DISTRITAL DE
BELLAVISTAGERENCIA DE DESARROLLO
URBANO
SUB GERENCIA DE OBRAS PUBLICAS,
ESTUDIOS Y PROYECTOS

PROYECTO:

"CREACION DE
CICLOVIA EN LOS
TRAMOS 1,2,3,4 Y 5
DEL DISTRITO DE
BELLAVISTA -
PROVINCIA
CONSTITUCIONAL
DEL CALLAO -
DEPARTAMENTO
DE CALLAO"

GDU:

Ing. Edinson Ilave Huayanay
CIP 89137

SGOPEP:

Ing. Victor Jaime Luna Llanos
CIP 89862

ESPECIALIDAD:

ARQUITECTURA

NOMBRE DEL PLANO:

CA. LOS ROBLES
- PLANO 05

CARACTERÍSTICAS:

Cruce de Calle
Los Robles con
Los Olivos

LAMINA:

PL-38

FECHA:

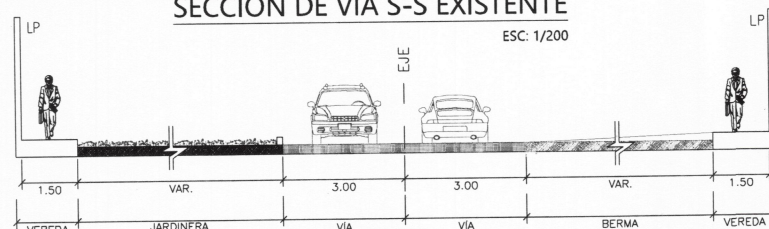
ABR. 2023

ESCALA:

INDICADA

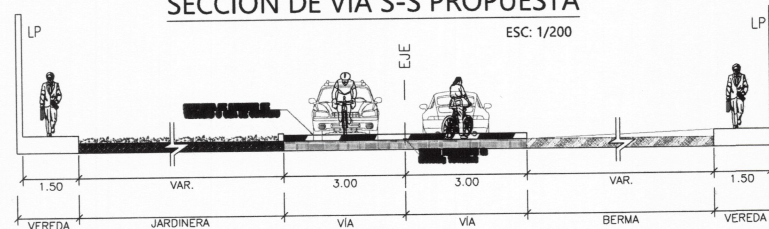
SECCIÓN DE VÍA S-S EXISTENTE

ESC: 1/200



SECCIÓN DE VÍA S-S PROPUESTA

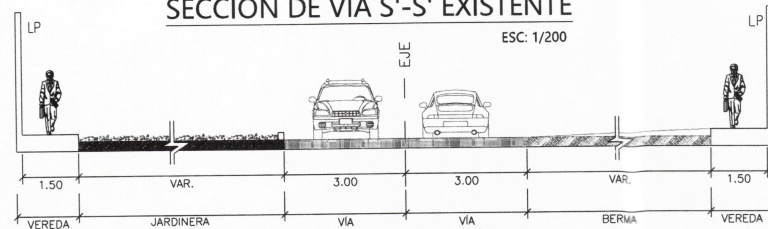
ESC: 1/200



DOBLE VÍA-COMPARTIDA CON PRIORIDAD CICLISTA PROPUESTA

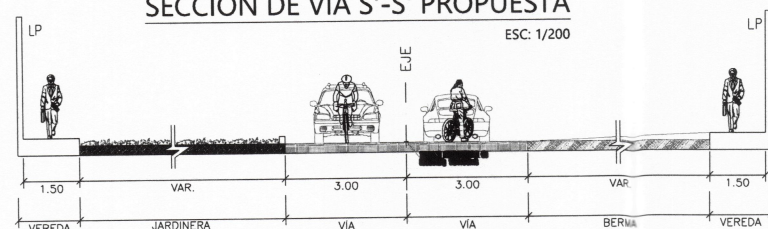
SECCIÓN DE VÍA S'-S' EXISTENTE

ESC: 1/200

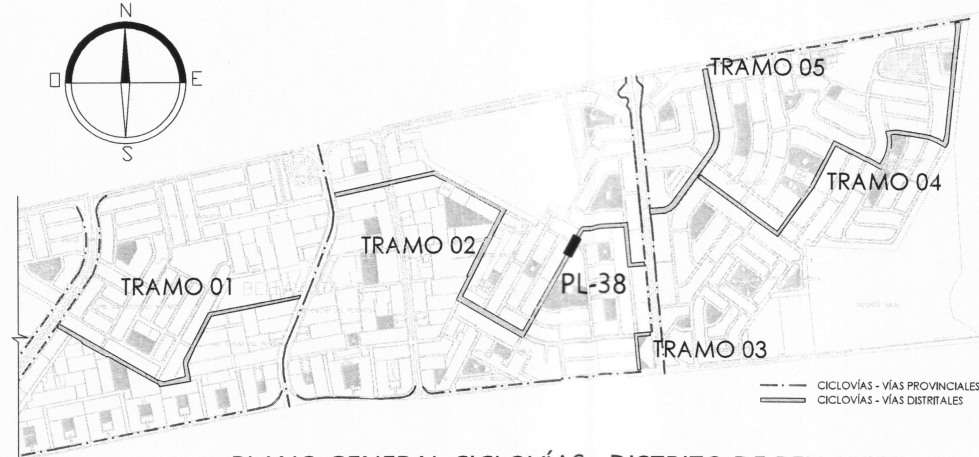
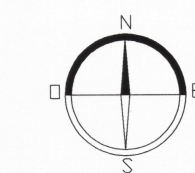


SECCIÓN DE VÍA S'-S' PROPUESTA

ESC: 1/200

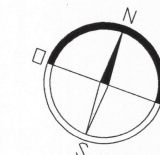


DOBLE VÍA-COMPARTIDA CON PRIORIDAD CICLISTA PROPUESTA



PLANO GENERAL CICLOVÍAS - DISTRITO DE BELLAVISTA

ESC: 1/ 25 000

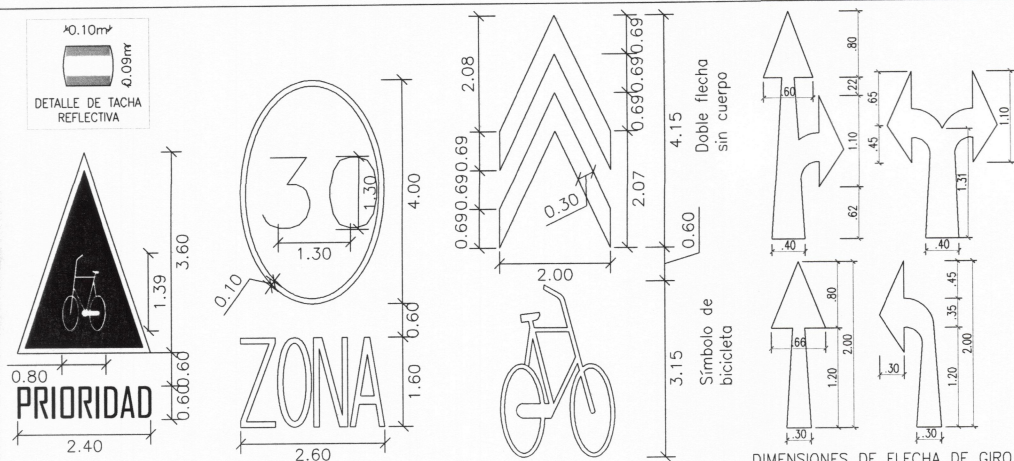


CA. LOS ROBLES

CA. LOS ROBLES

CALLE LOS ROBLES - PLANO 05

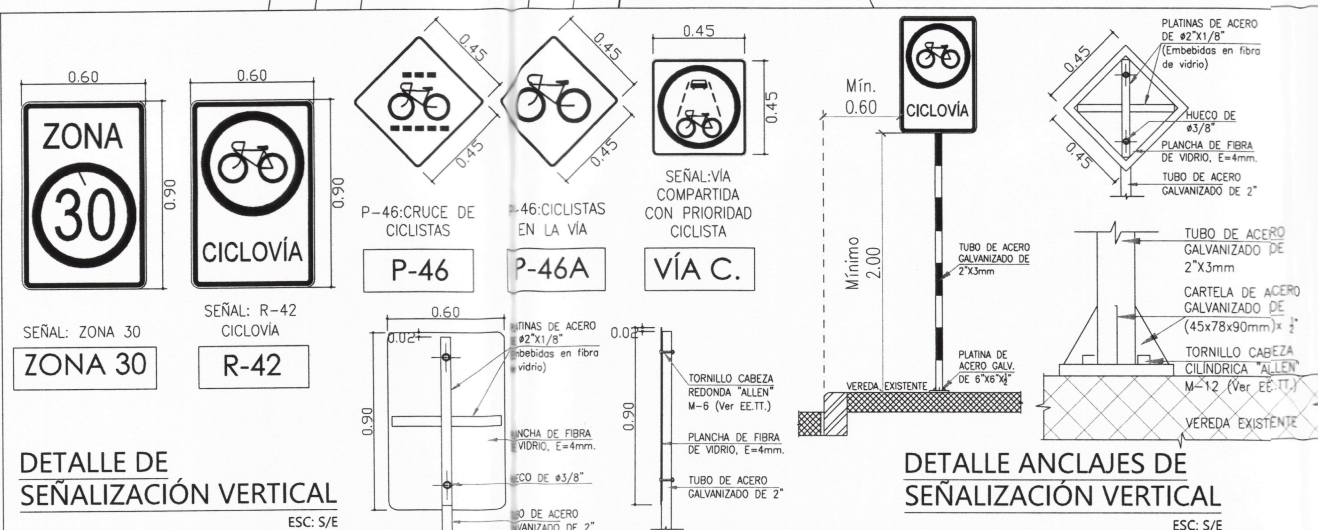
ESC: 1/200



DETALLE DE SEÑALIZACIÓN HORIZONTAL

ESC: S/E

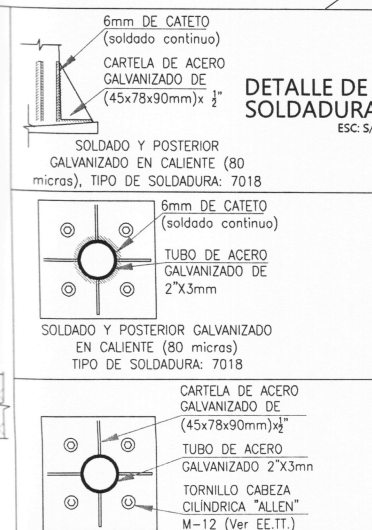
DIMENSIONES DE FLECHA DE GIRO
SEGÚN MANUAL DE DISPOSITIVOS DE
CONTROL DE TRÁNSITO AUTOMOTOR
PARA CALLES Y CARRETERAS

DETALLE DE
SEÑALIZACIÓN VERTICAL

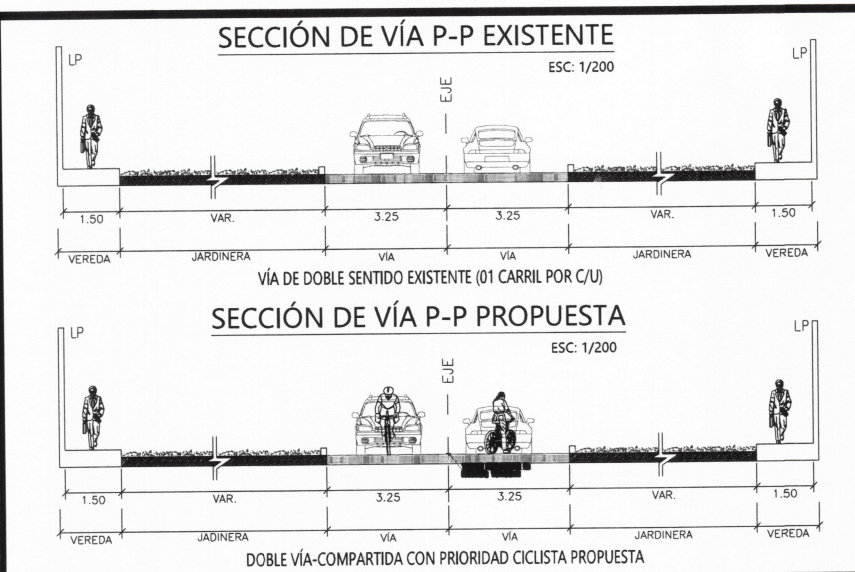
ESC: S/E

DETALLE ANCLAJES DE
SEÑALIZACIÓN VERTICAL

ESC: S/E

DETALLE DE
SOLDADURA

ESC: S/E

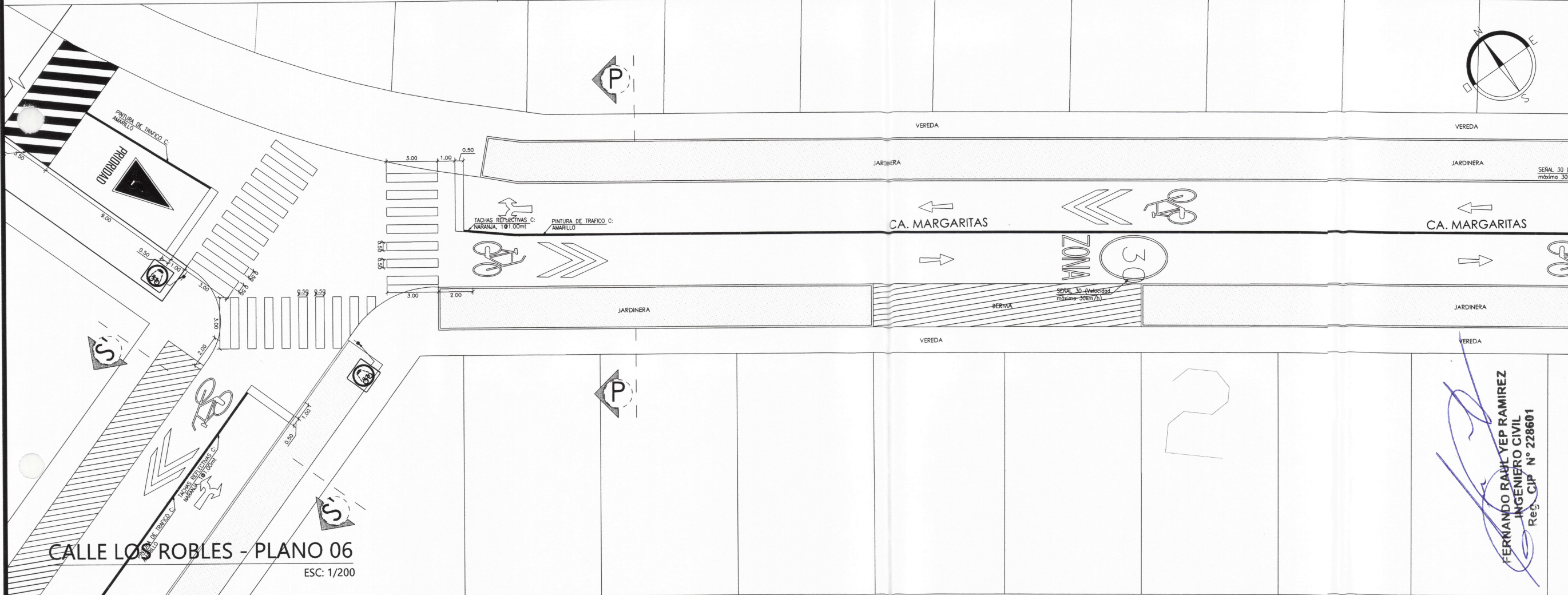


MUNICIPALIDAD DISTRITAL DE BELLAVISTA

GERENCIA DE DESARROLLO URBANO
SUB GERENCIA DE OBRAS PUBLICAS, ESTUDIOS Y PROYECTOS

PROYECTO:

"CREACION DE CICLOVIA EN LOS TRAMOS 1,2,3,4 Y 5 DEL DISTRITO DE BELLAVISTA - PROVINCIA CONSTITUCIONAL DEL CALLAO - DEPARTAMENTO DE CALLAO"



PROYECTO:

"CREACION DE CICLOVIA EN LOS TRAMOS 1,2,3,4 Y 5 DEL DISTRITO DE BELLAVISTA - PROVINCIA CONSTITUCIONAL DEL CALLAO - DEPARTAMENTO DE CALLAO"

GDU:

Ing. Edinson Ilave Huayanay
CIP 89137

SGOPEP:

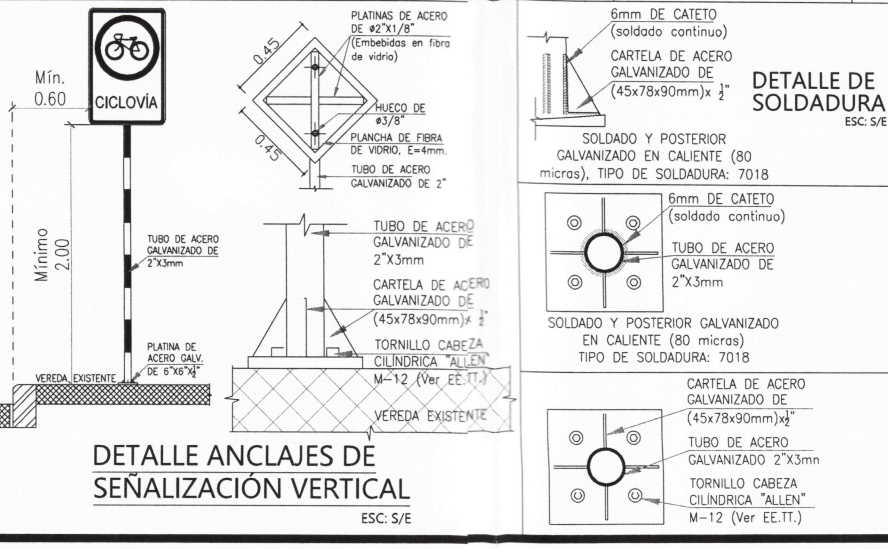
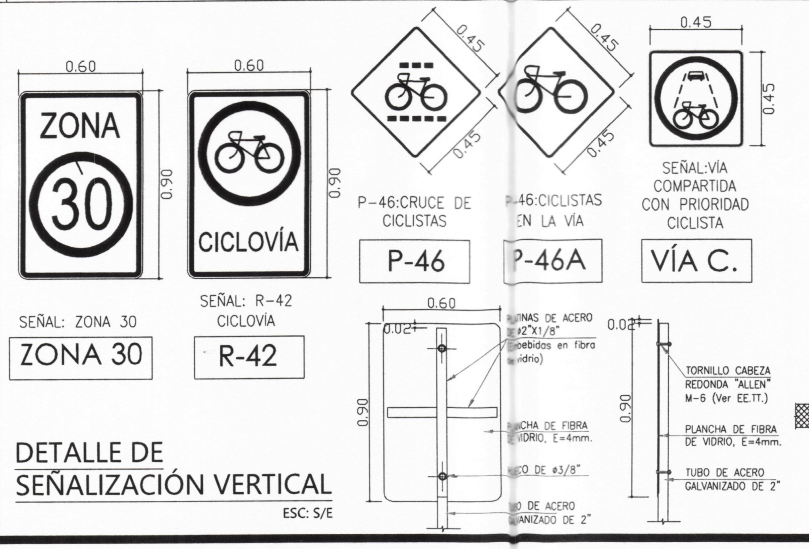
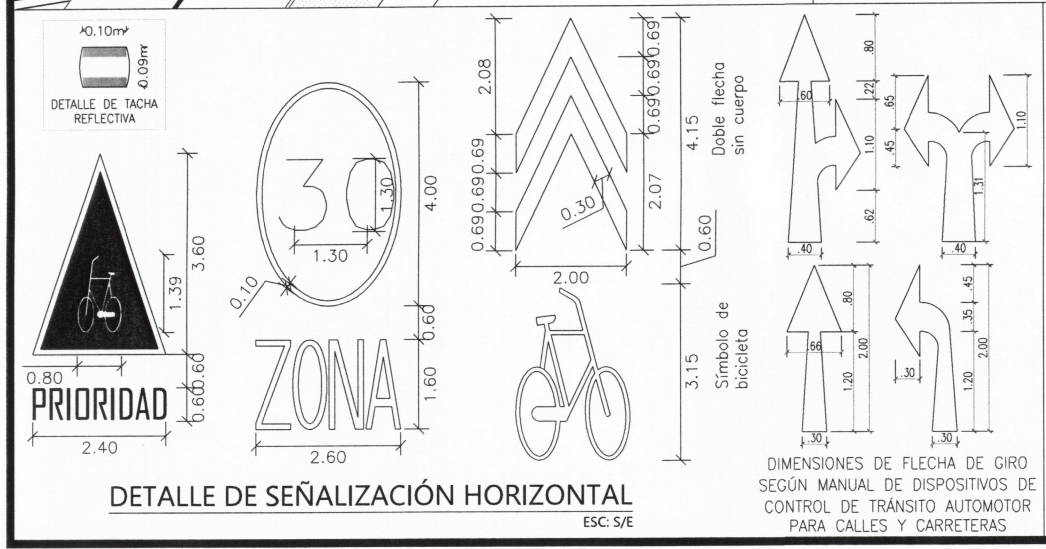
Ing. Victor Jaime Luna Llanos
CIP 89862

ESPECIALIDAD:

ARQUITECTURA

NOMBRE DEL PLANO:

CA. LOS ROBLES - PLANO 06




Cruce de Calle Los Robles con Calle Las Margaritas

PL-39

FECHA:
ABR. 2023

ESCALA:
INDICADA



PROYECTO:

"CREACION DE
CICLOVIA EN LOS
TRAMOS 1,2,3,4 Y 5
DEL DISTRITO DE
BELLAVISTA -
PROVINCIA
CONSTITUCIONAL
DEL CALLAO -
DEPARTAMENTO
DE CALLAO"

GDU:

Ing. Edinson Ilave Huayanay
CIP 89137

SGOPEP:

Ing. Victor Jaime Luna Llanos
CIP 89862

ESPECIALIDAD:

ARQUITECTURA

NOMBRE DEL PLANO:

CA. MARGARITAS
- PLANO 01

CARACTERÍSTICAS:

Cruce de Calle
Margaritas con Ca.
Los Ficus

LAMINA:

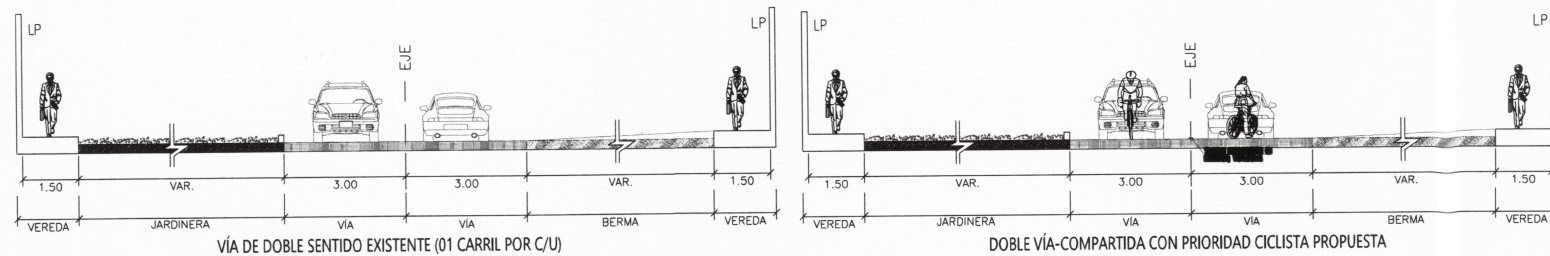
PL-40

FECHA:

ABR. 2023

ESCALA:

INDICADA



SECCIÓN DE VÍA S'-S' EXISTENTE

ESC: 1/200

SECCIÓN DE VÍA S'-S' PROPUESTA

ESC: 1/200

