

MUNICIPALIDAD DISTRITAL DE BELLAVISTA  
GERENCIA DE DESARROLLO URBANO  
SUB GERENCIA DE OBRAS PUBLICAS, ESTUDIOS Y PROYECTOS

PROYECTO: 030

**“CREACION DE CICLOVIA EN LOS TRAMOS 1,2,3,4 Y 5 DEL DISTRITO DE BELLAVISTA - PROVINCIA CONSTITUCIONAL DEL CALLAO - DEPARTAMENTO DE CALLAO”**

GDU:  
Ing. Edinson Ilave Huayanay  
CIP 89137

SGOPEP:  
Ing. Victor Jaime Luna Llanos  
CIP 89862

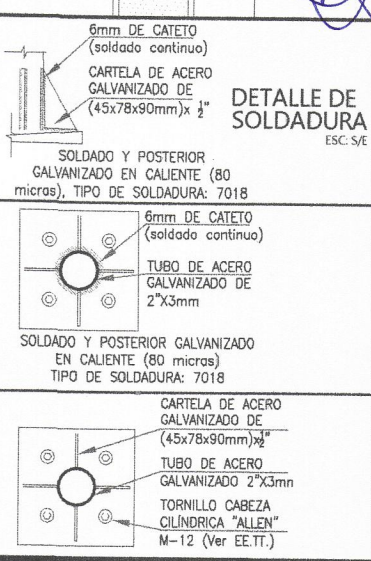
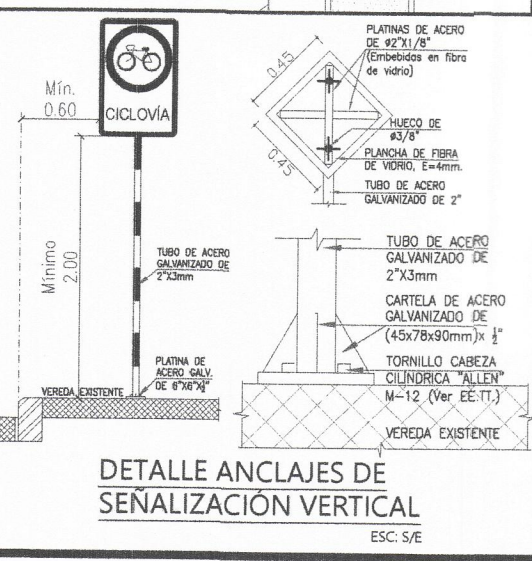
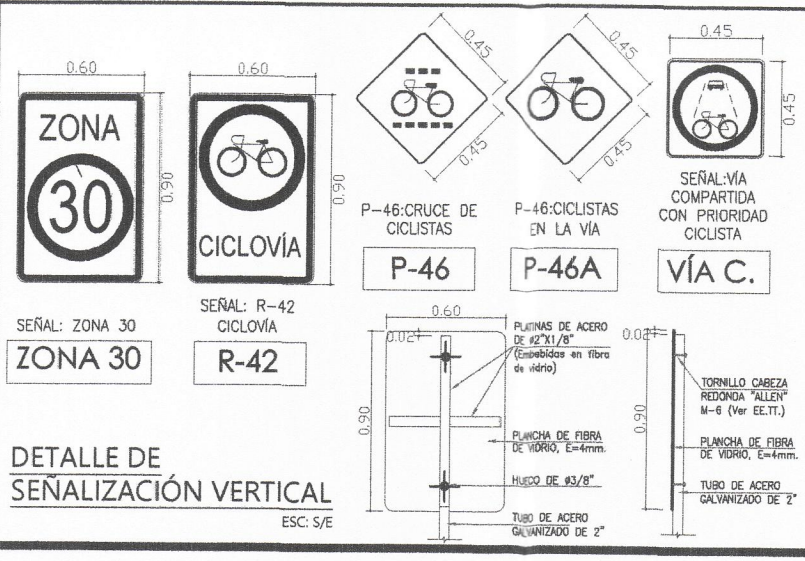
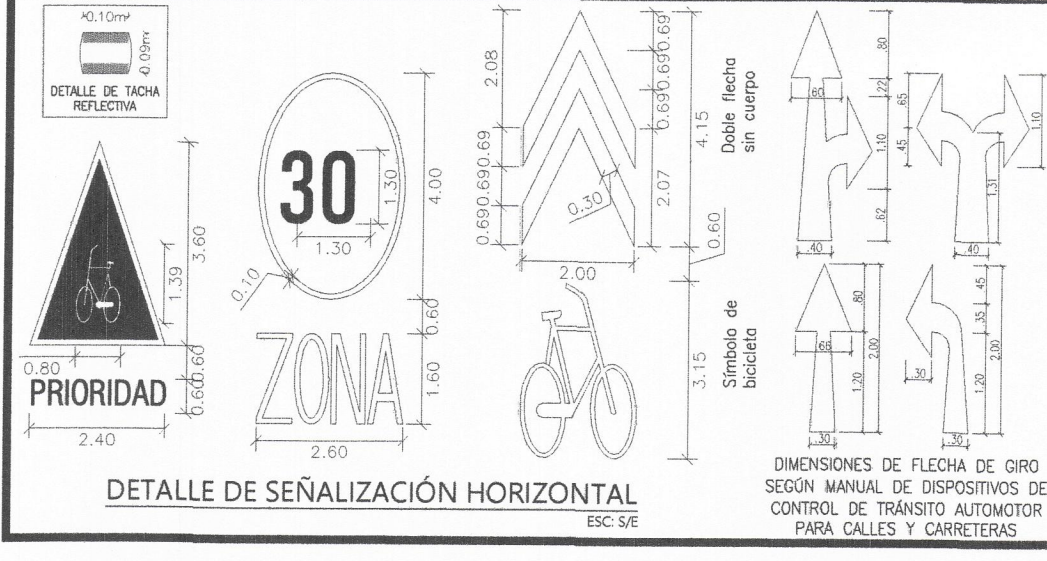
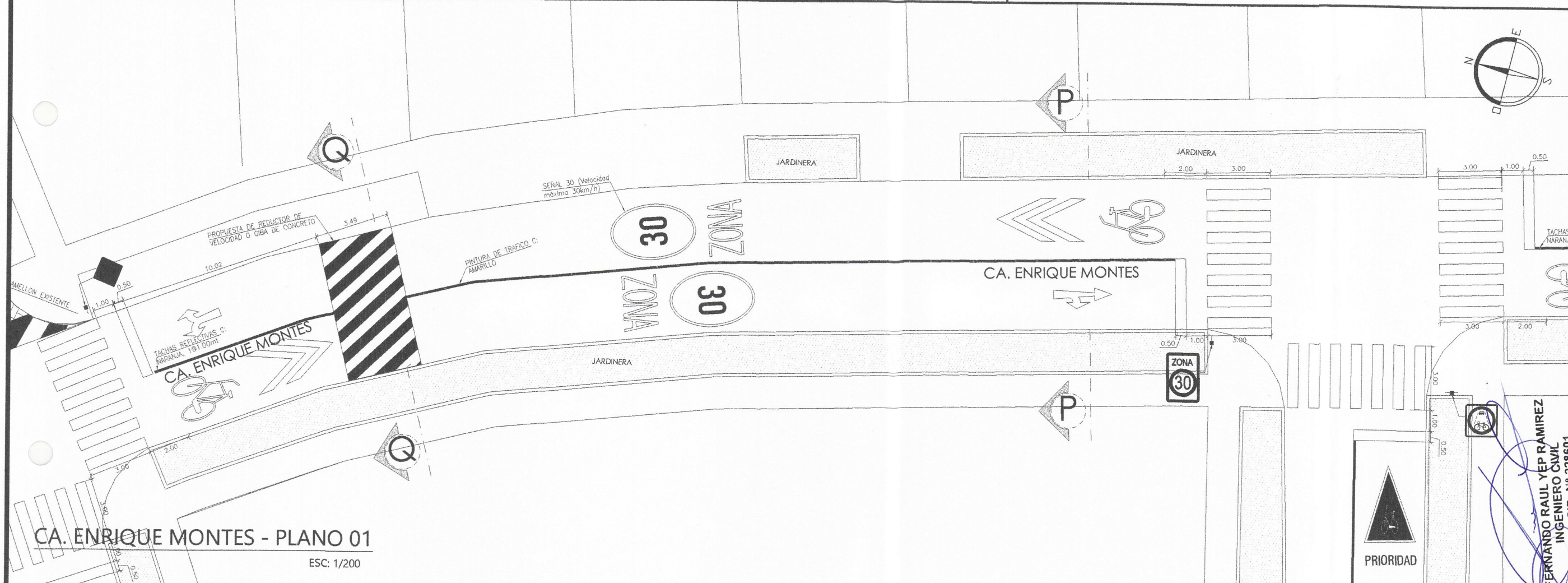
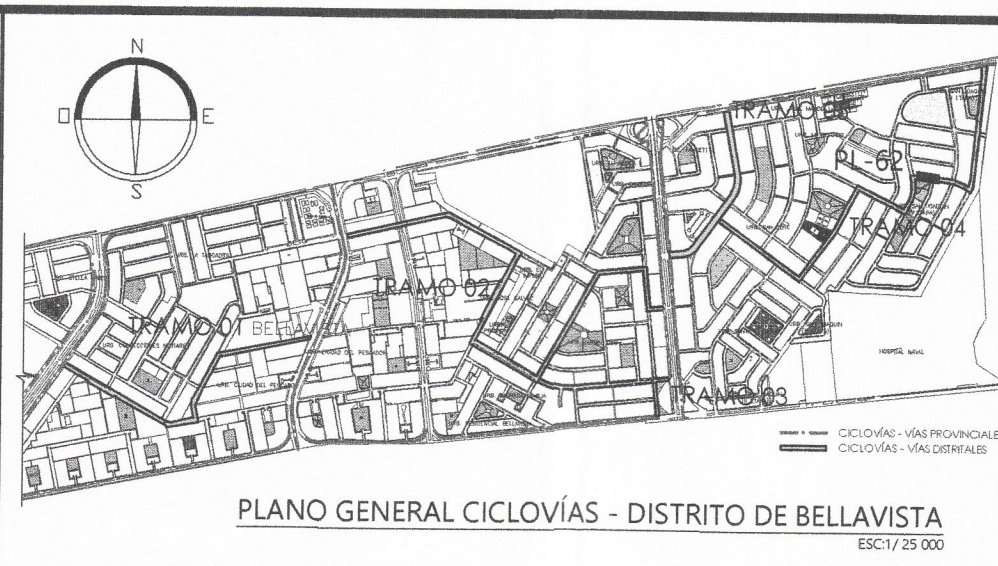

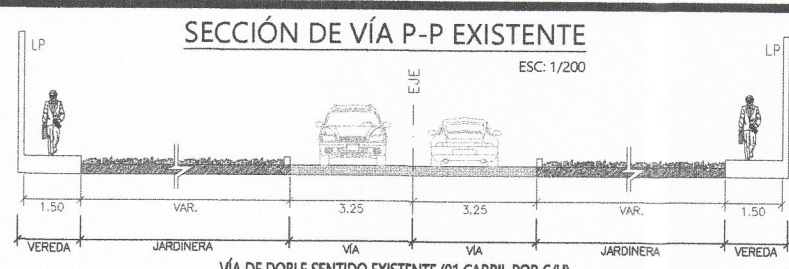

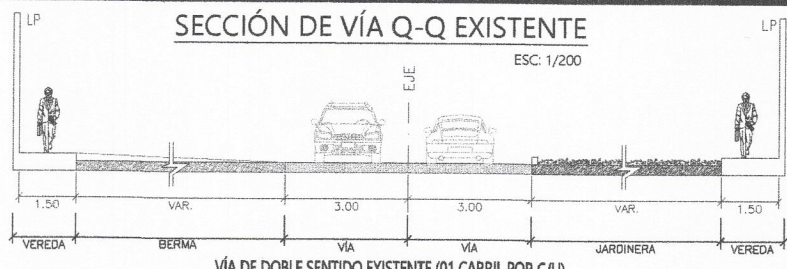
ESPECIALIDAD:  
**ARQUITECTURA**

NOMBRE DEL PLANO:  
**CA. CESAR VALLEJO- PLANO 02**

CARACTERÍSTICAS:  
**Calle Cesar Vallejo cruce con Calle Enrique Montes**

LAMINA:  
**PL-61**

FECHA: ABR. 2023  
ESCALA: INDICADA



029

MUNICIPALIDAD DISTRITAL DE BELLAVISTA

GERENCIA DE DESARROLLO URBANO  
SUB GERENCIA DE OBRAS PUBLICAS, ESTUDIOS Y PROYECTOS

PROYECTO:

"CREACION DE CICLOVIA EN LOS TRAMOS 1,2,3,4 Y 5 DEL DISTRITO DE BELLAVISTA - PROVINCIA CONSTITUCIONAL DEL CALLAO - DEPARTAMENTO DE CALLAO"

GDU:

Ing. Edinson Ilave Huayanay  
CIP 89137

SGOPEP:

Ing. Victor Jaime Luna Llanos  
CIP 89862

ESPECIALIDAD:

ARQUITECTURA

NOMBRE DEL PLANO:

CA. ENRIQUE MONTES - PLANO 01

CARACTERÍSTICAS:

Calle Enrique Montes - tramo Calle Cesar Vallejo - Calle Pedro Peralta

LAMINA:

PL-62


FECHA:

ABR. 2023

ESCALA:

INDICADA

MUNICIPALIDAD  
DISTRITAL DE  
BELLAVISTA  
GERENCIA DE DESARROLLO  
URBANO  
SUB GERENCIA DE OBRAS PUBLICAS,  
ESTUDIOS Y PROYECTOS



PROYECTO:  
"CREACION DE  
CICLOVIA EN LOS  
TRAMOS 1, 2, 3, 4 Y 5  
DEL DISTRITO DE  
BELLAVISTA -  
PROVINCIA  
CONSTITUCIONAL  
DEL CALLAO -  
DEPARTAMENTO  
DE CALLAO"

GDU:  
Ing. Edinson Ilave Huayanay  
CIP 89137

SGOPEP:  
Ing. Víctor Jaime Luna Llanos  
CIP 89862

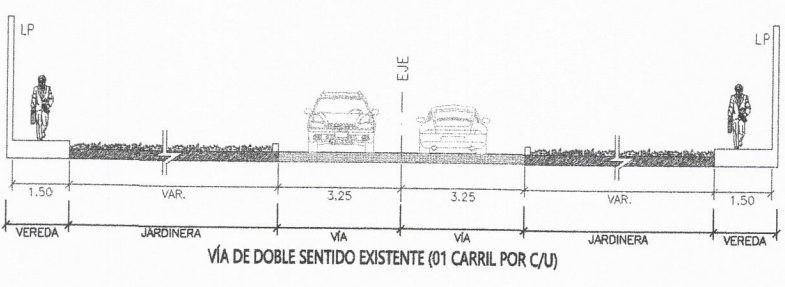
ESPECIALIDAD:  
ARQUITECTURA

NOMBRE DEL PLANO:  
CA. ENRIQUE  
MONTES - PLANO  
02

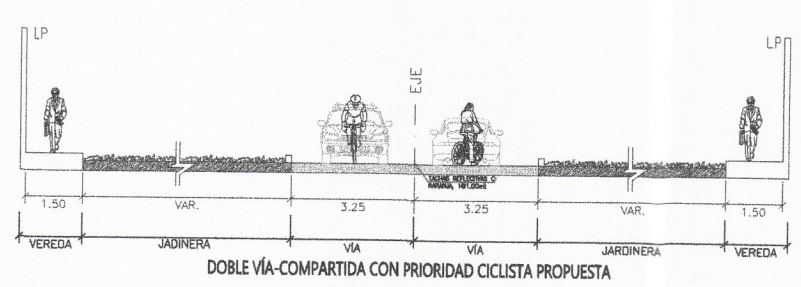
CARACTERÍSTICAS:  
Calle Enrique  
Montes - tramo  
Calle Pedro Peralta  
- Calle Garcilazo de  
la Vega

LAMINA:  
**PL-63**

FECHA:  
ABR. 2023  
ESCALA:  
INDICADA



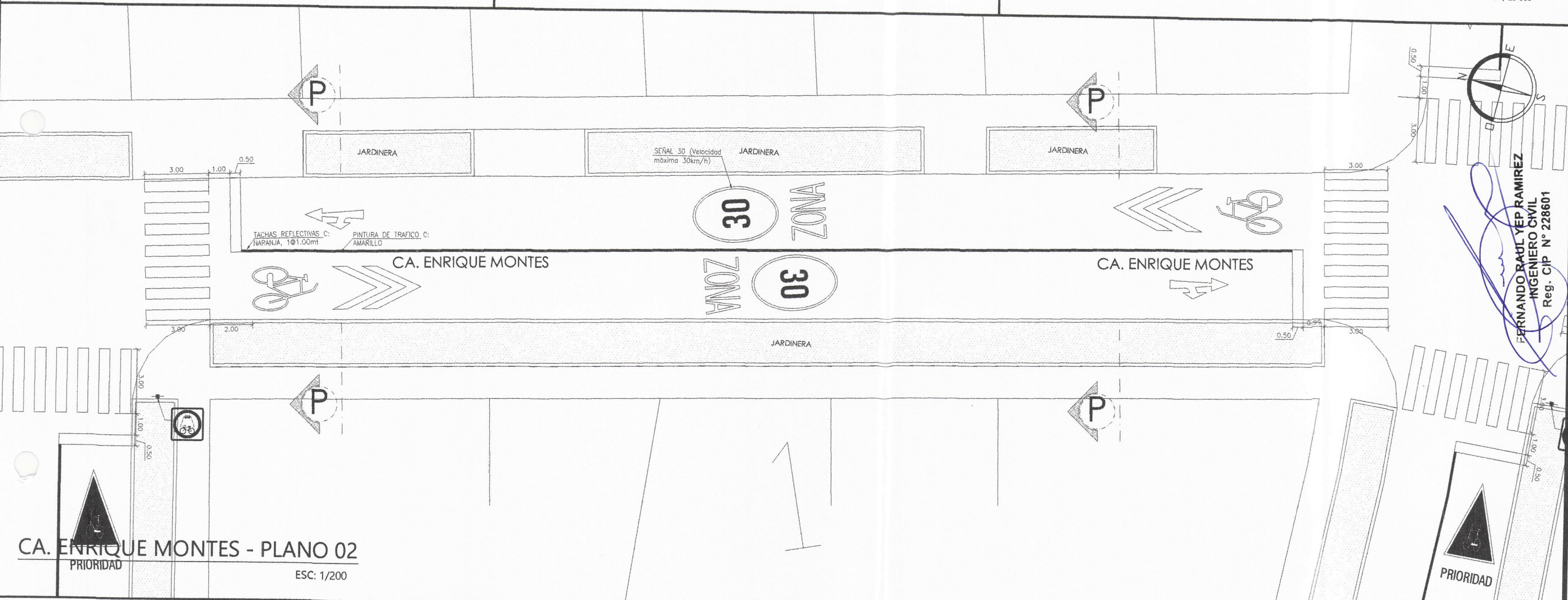
SECCIÓN DE VÍA P-P PROPUESTA  
ESC: 1/200



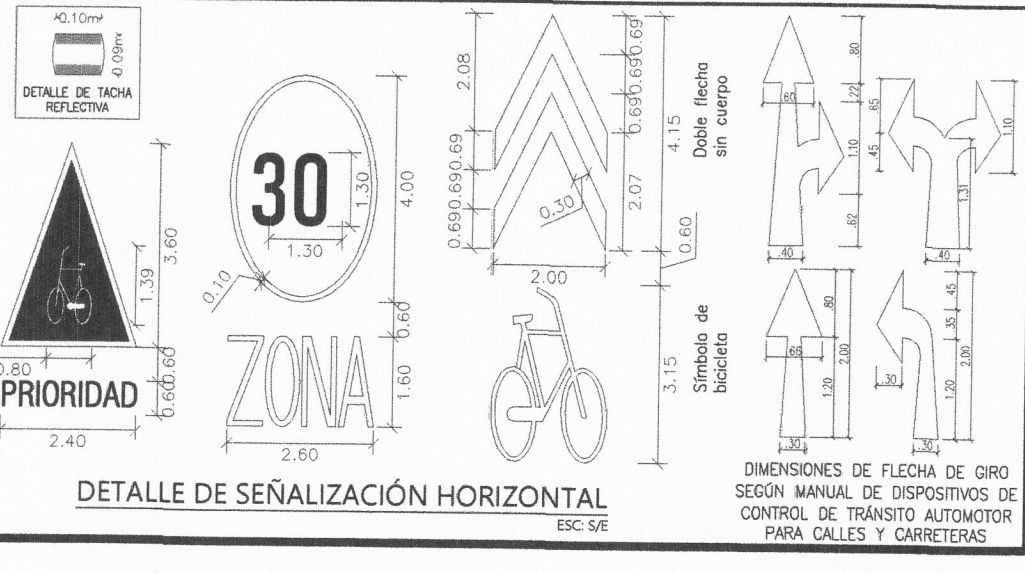
SECCIÓN DE VÍA P-P EXISTENTE  
ESC: 1/200



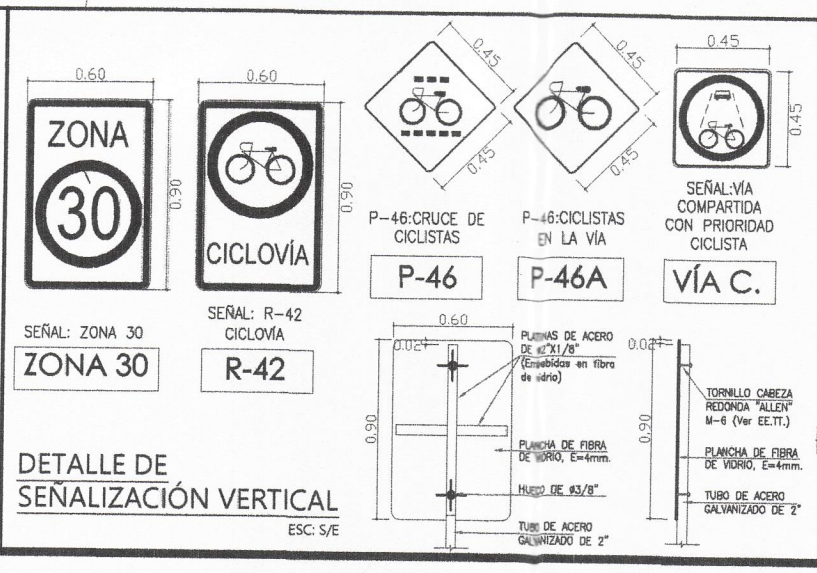
PLANO GENERAL CICLOVÍAS - DISTRITO DE BELLAVISTA  
ESC: 1/25 000



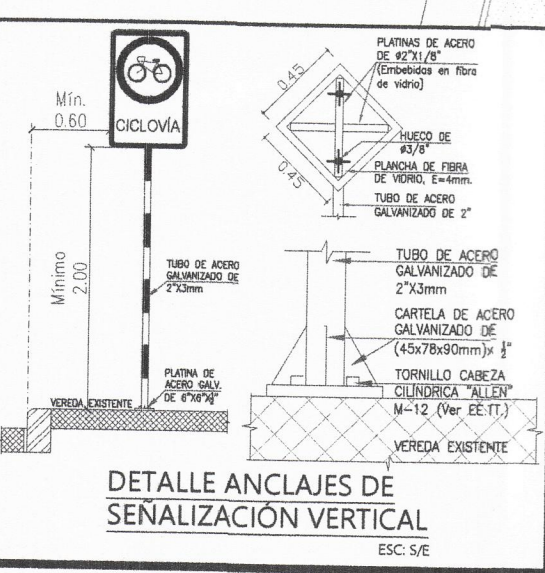
CA. ENRIQUE MONTES - PLANO 02  
ESC: 1/200



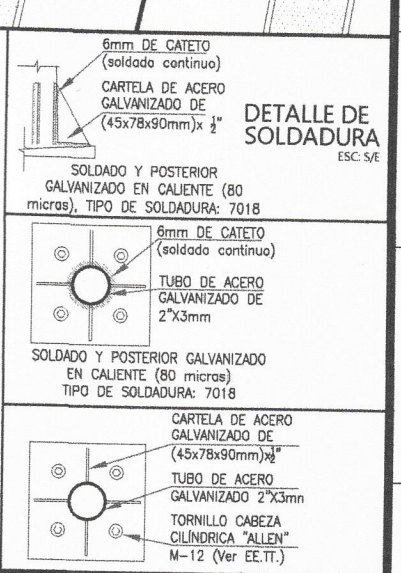
DETALLE DE SEÑALIZACIÓN HORIZONTAL  
ESC: S/E




DETALLE DE SEÑALIZACIÓN VERTICAL  
ESC: S/E



DETALLE ANCLAJES DE SEÑALIZACIÓN VERTICAL  
ESC: S/E



DETALLE DE SOLDADURA  
ESC: S/E



PROYECTO:

"CREACION DE  
CICLOVIA EN LOS  
TRAMOS 1,2,3,4 Y 5  
DEL DISTRITO DE  
BELLAVISTA -  
PROVINCIA  
CONSTITUCIONAL  
DEL CALLAO -  
DEPARTAMENTO  
DE CALLAO"

GDU:

Ing. Edinson Ilave Huayanay  
CIP 89137

SGOPEP:

Ing. Victor Jaime Luna Llanos  
CIP 89862

ESPECIALIDAD:

ARQUITECTURA

NOMBRE DEL PLANO:

CA. ENRIQUE  
MONTES - PLANO  
03

CARACTERÍSTICAS:

Calle Enrique  
Montes - tramo  
Calle Garcilazo de  
la Vega - Calle  
Santos Chocano

LAMINA:


PL-64

FECHA:

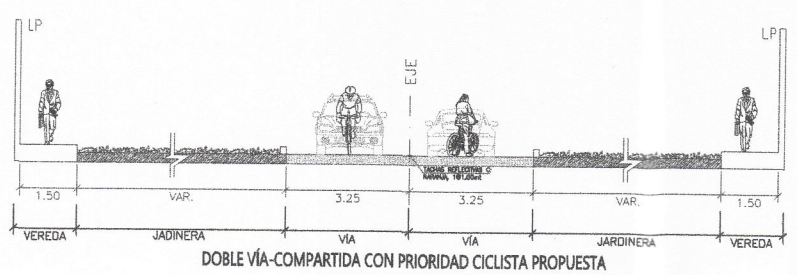
ABR. 2023

ESCALA:

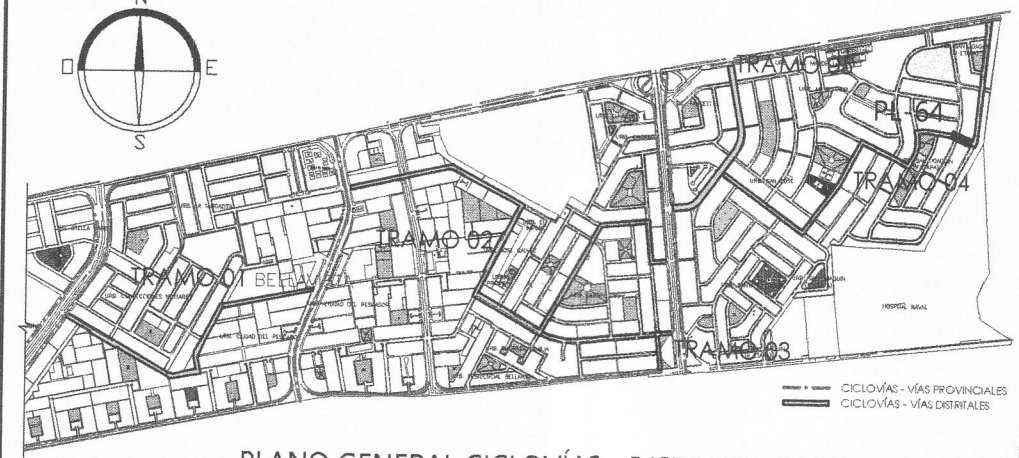
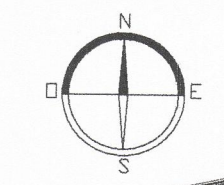
INDICADA



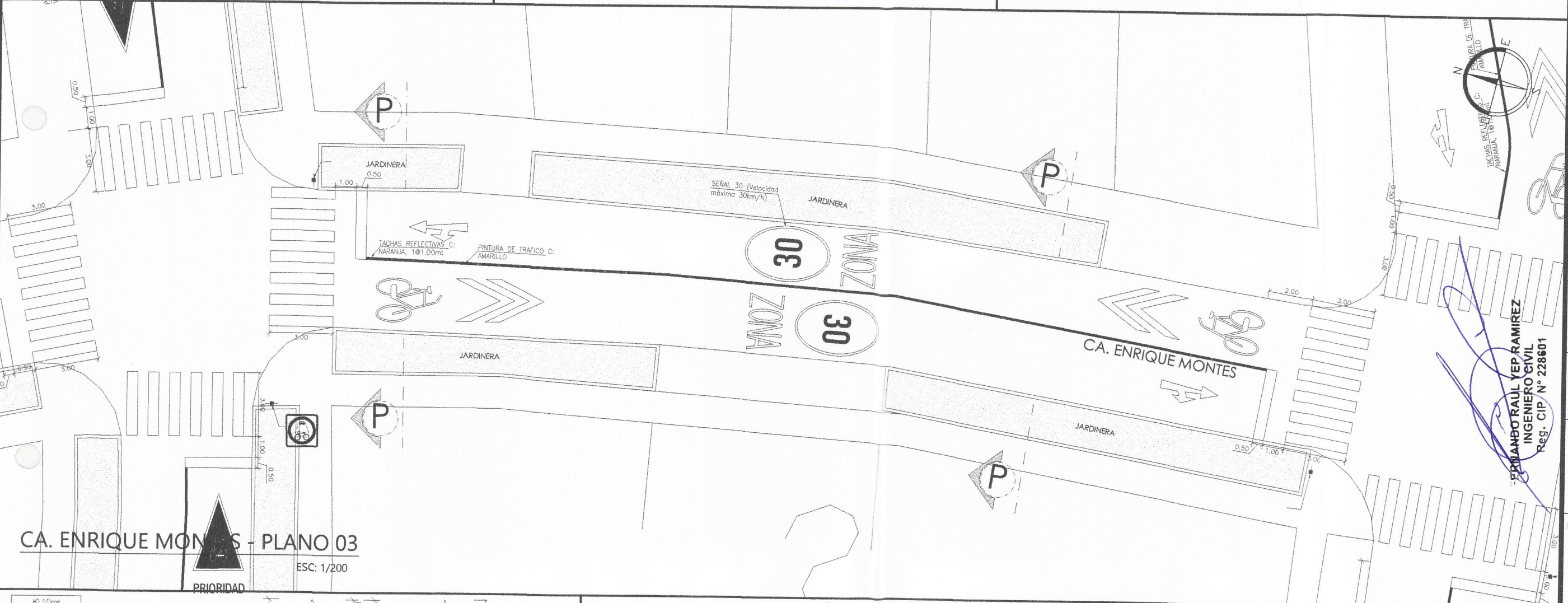
SECCIÓN DE VÍA P-P PROPUESTA  
ESC: 1/200



SECCIÓN DE VÍA P-P EXISTENTE  
ESC: 1/200



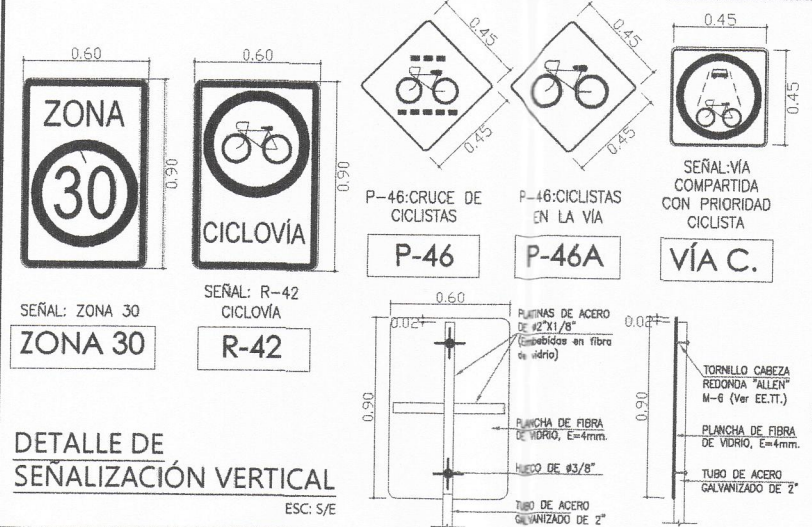
PLANO GENERAL CICLOVÍAS - DISTRITO DE BELLAVISTA  
ESC: 1/25 000



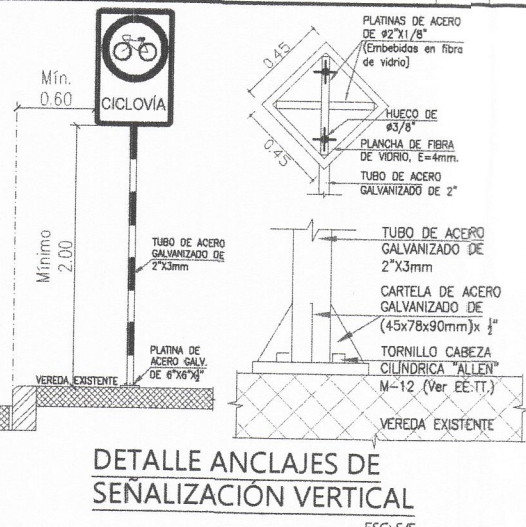
CA. ENRIQUE MONTES - PLANO 03  
ESC: 1/200



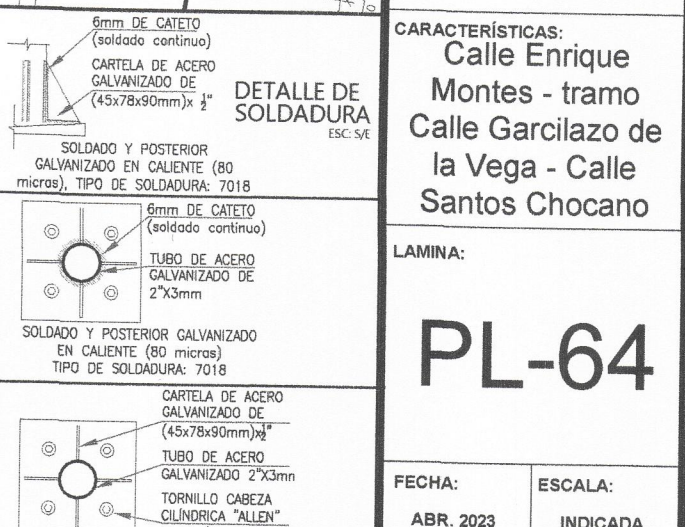
DETALLE DE SEÑALIZACIÓN HORIZONTAL  
ESC: 5/6



DETALLE DE SEÑALIZACIÓN VERTICAL  
ESC: 5/6



DETALLE ANCLAJES DE SEÑALIZACIÓN VERTICAL  
ESC: 5/6



DETALLE DE SOLDADURA  
ESC: 5/6



PROYECTO:

"CREACION DE  
CICLOVIA EN LOS  
TRAMOS 1,2,3,4 Y 5  
DEL DISTRITO DE  
BELLAVISTA -  
PROVINCIA  
CONSTITUCIONAL  
DEL CALLAO -  
DEPARTAMENTO  
DE CALLAO"

ESPECIALISTA:  
RICHARD WALTER ZEVALLOS FEIJOO  
CIP. N° 224936

SGOPEP:  
WALTER CHRISTIAN POMA MAYORCA  
CIP. N° 175520

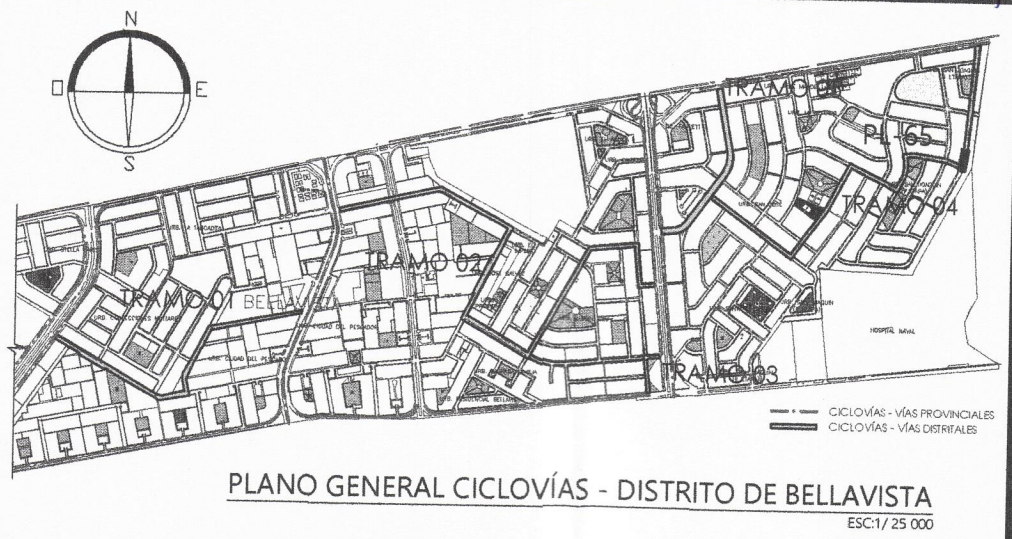
ESPECIALIDAD:  
ARQUITECTURA

NOMBRE DEL PLANO:  
CA. J. SANTOS  
CHOCANO -  
PLANO 01

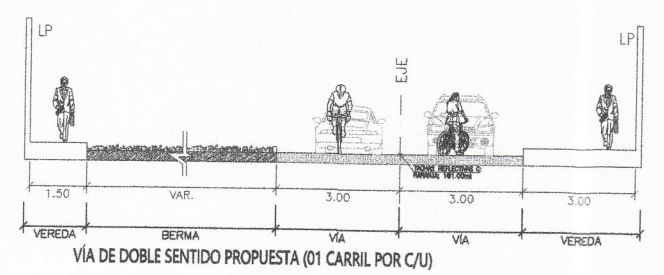
CARACTERÍSTICAS:  
Calle Enrique  
Montes - tramo  
Calle Cesar  
Vallejo - Calle  
Pedro Peralta

LAMINA:  
**PL-65**


FECHA:  
SET. - 2022  
ESCALA:  
INDICADA



PLANO GENERAL CICLOVÍAS - DISTRITO DE BELLAVISTA  
ESC: 1/ 25 000



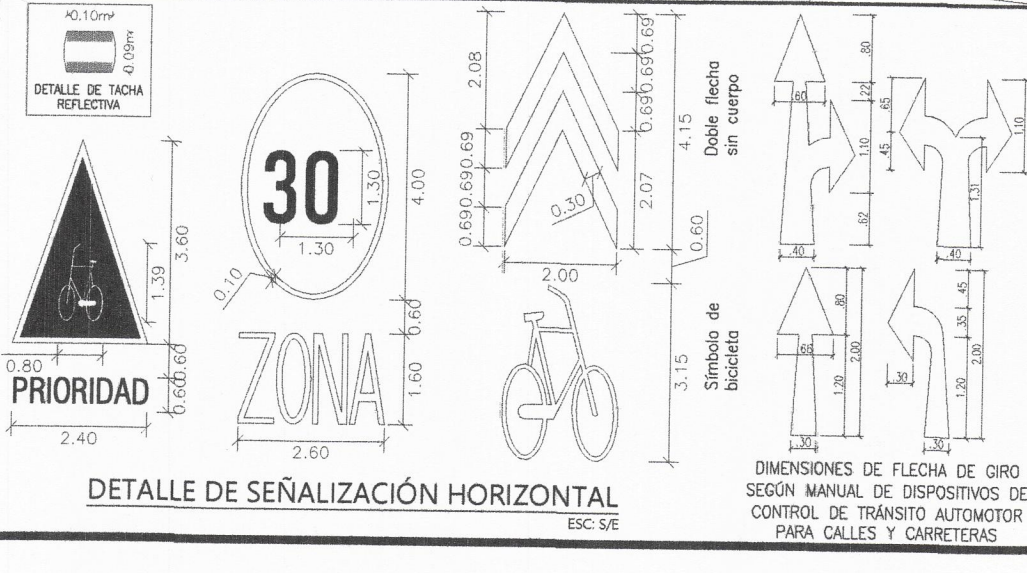
SECCIÓN DE VÍA X'-X' PROPUESTA  
ESC: 1/200



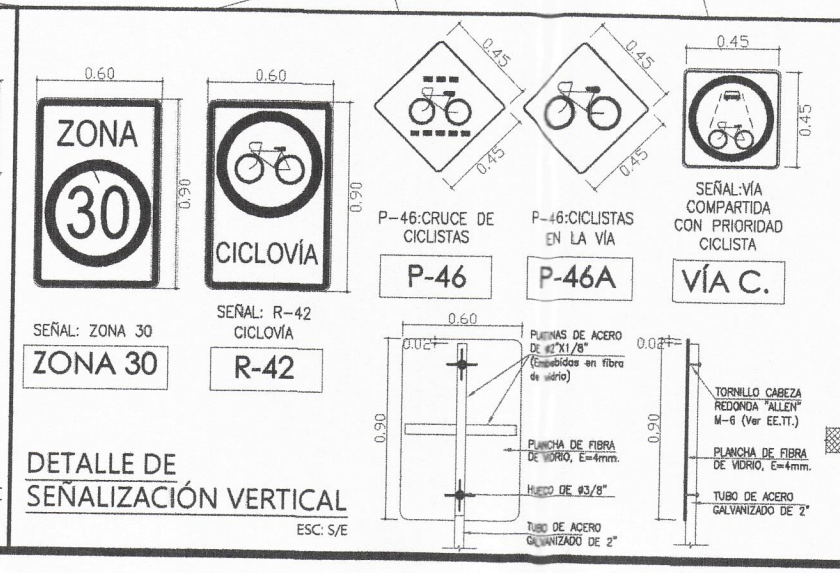
SECCIÓN DE VÍA X'-X' EXISTENTE  
ESC: 1/200



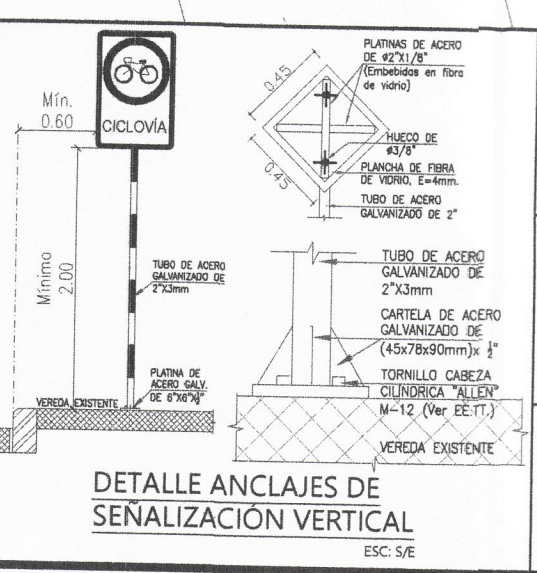
CA. J. SANTOS CHOCANO - PLANO 01  
ESC: 1/200



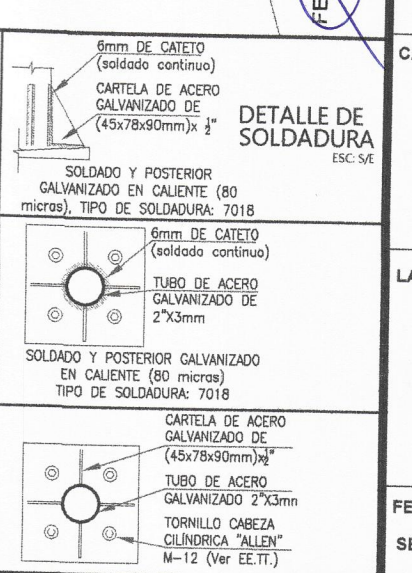
DETALLE DE SEÑALIZACIÓN HORIZONTAL  
ESC: S/E



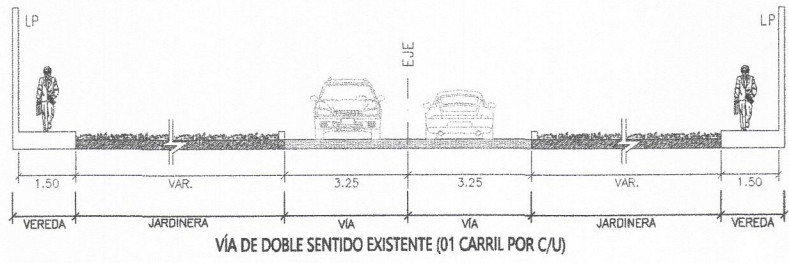
DETALLE DE SEÑALIZACIÓN VERTICAL  
ESC: S/E




DETALLE ANCLAJES DE SEÑALIZACIÓN VERTICAL  
ESC: S/E



DETALLE DE SOLDADURA  
ESC: S/E



SECCIÓN DE VÍA P-P EXISTENTE  
ESC: 1/200



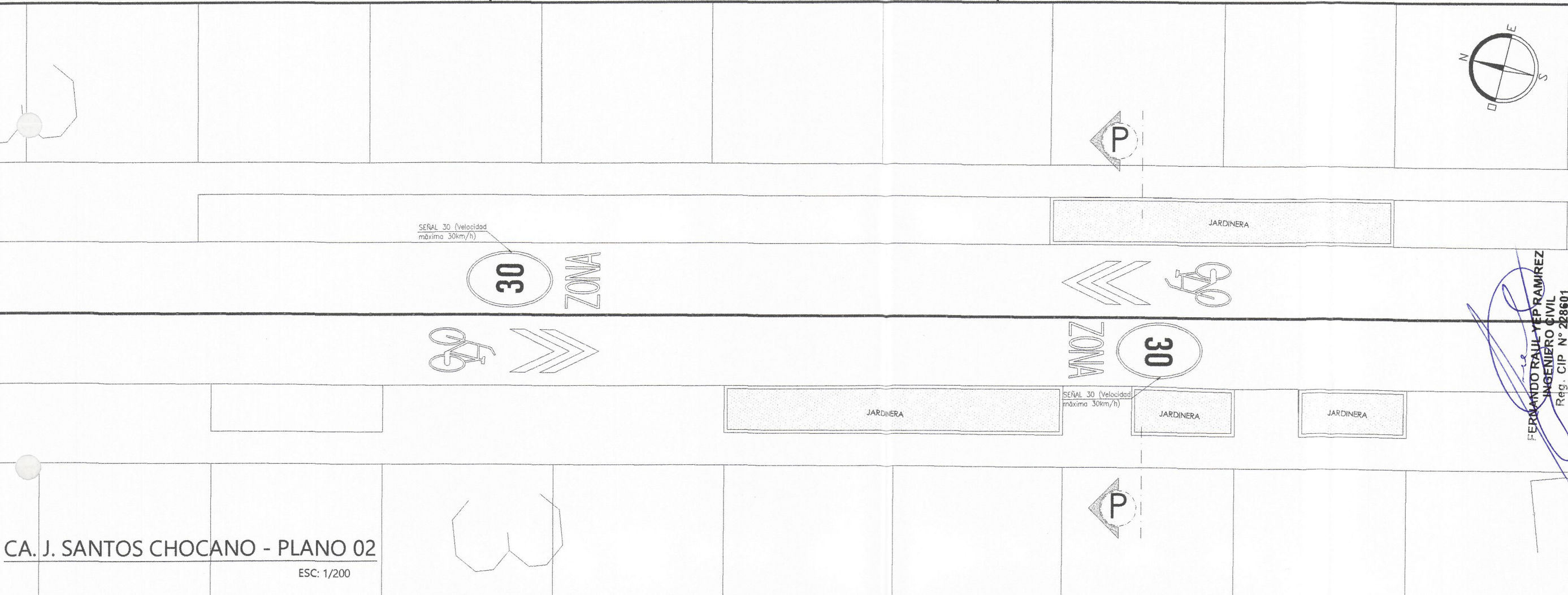
SECCIÓN DE VÍA P-P PROPUESTA  
ESC: 1/200



PLANO GENERAL CICLOVÍAS - DISTRITO DE BELLAVISTA  
ESC: 1/25 000

MUNICIPALIDAD  
DISTRITAL DE  
BELLAVISTA

GERENCIA DE DESARROLLO  
URBANO  
SUB GERENCIA DE OBRAS PUBLICAS,  
ESTUDIOS Y PROYECTOS



CA. J. SANTOS CHOCANO - PLANO 02  
ESC: 1/200

PROYECTO:  
"CREACION DE  
CICLOVIA EN LOS  
TRAMOS 1,2,3,4 Y 5  
DEL DISTRITO DE  
BELLAVISTA -  
PROVINCIA  
CONSTITUCIONAL  
DEL CALLAO -  
DEPARTAMENTO  
DE CALLAO"

GDU:  
Ing. Edinson Ilave Huayanay  
CIP 89137

SGOPEP:  
Ing. Victor Jaime Luna Llanos  
CIP 89862

ESPECIALIDAD:  
ARQUITECTURA

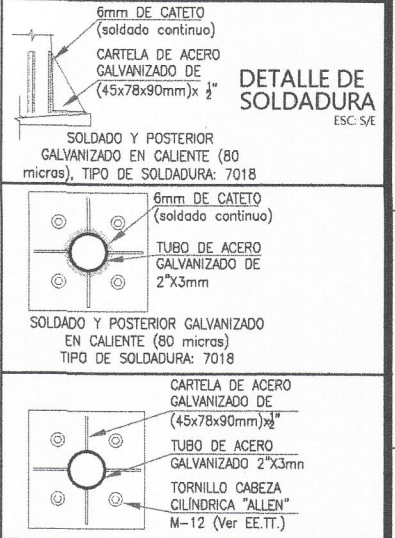
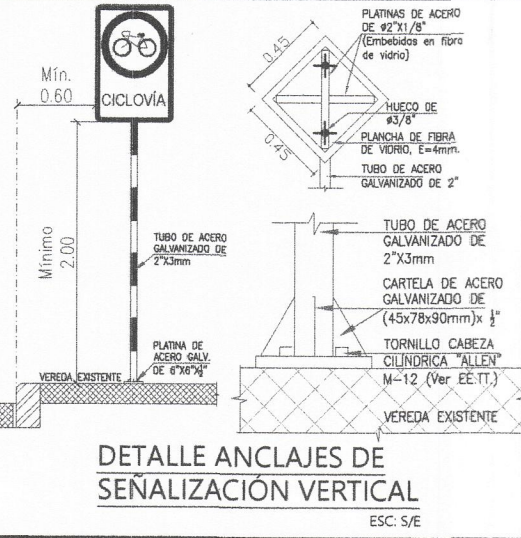
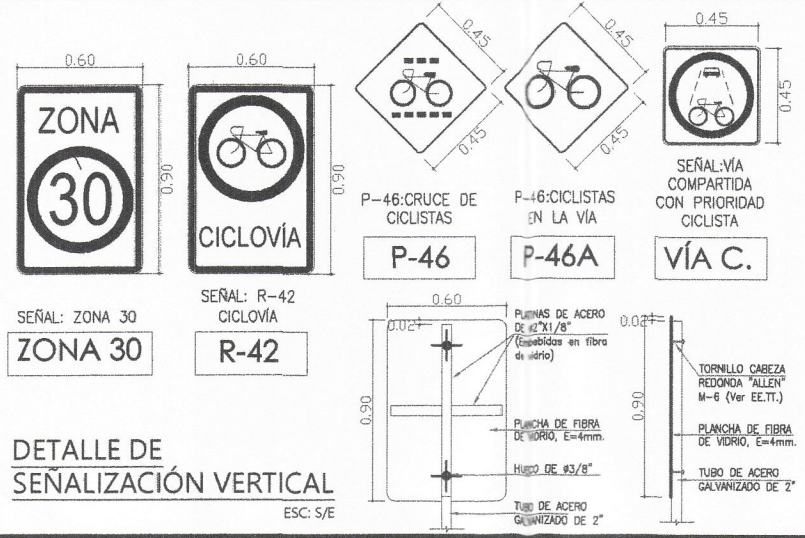

NOMBRE DEL PLANO:  
CA. J. SANTOS  
CHOCANO -  
PLANO 02

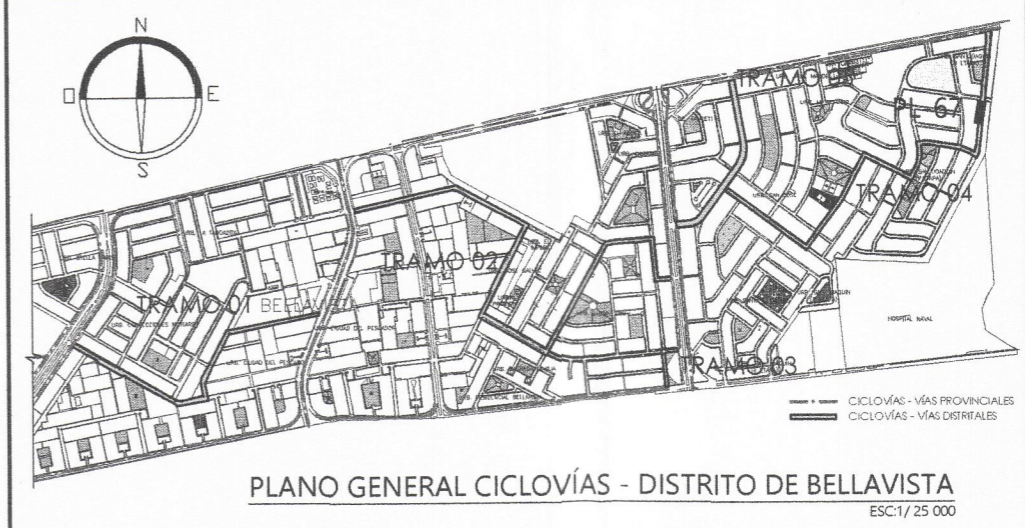

CARACTERÍSTICAS:  
Calle J. Santos  
Chocano tramo  
Calle Pedro  
Peralta - Calle  
Cornelio Borda

LAMINA:  
**PL-66**

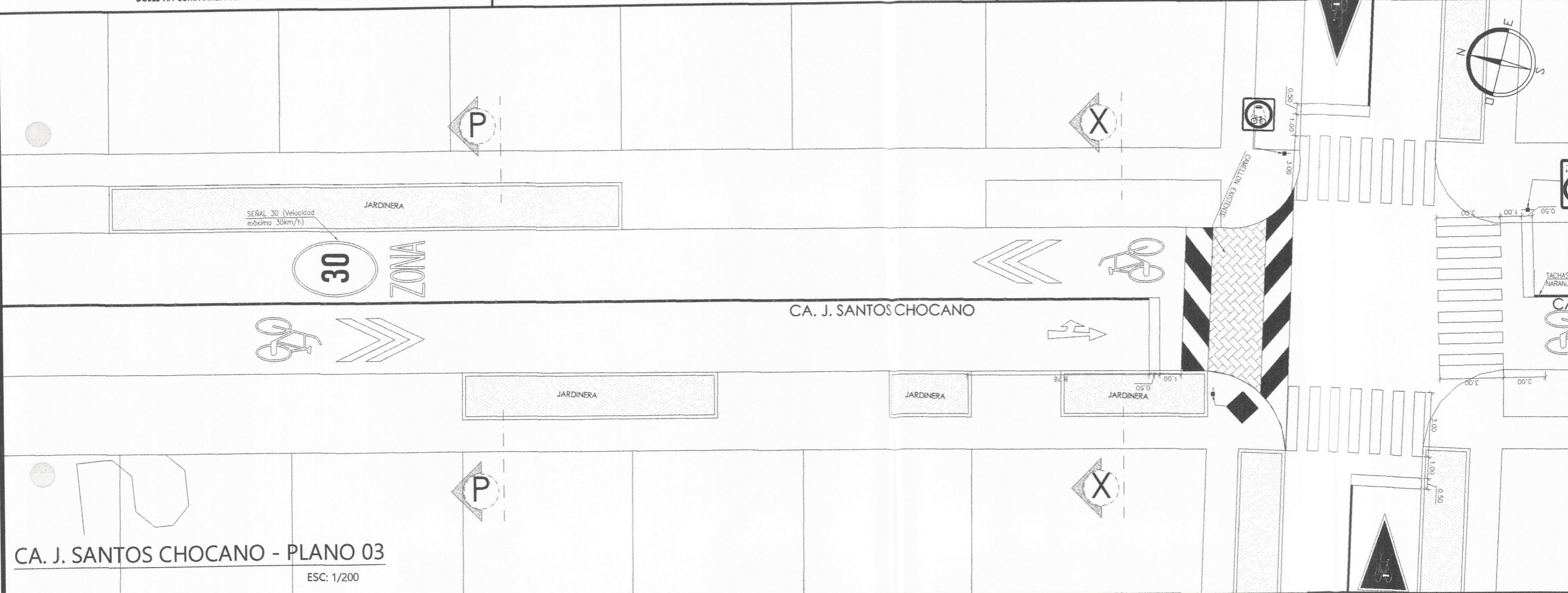
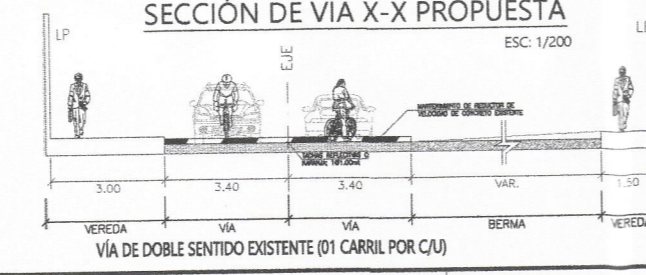
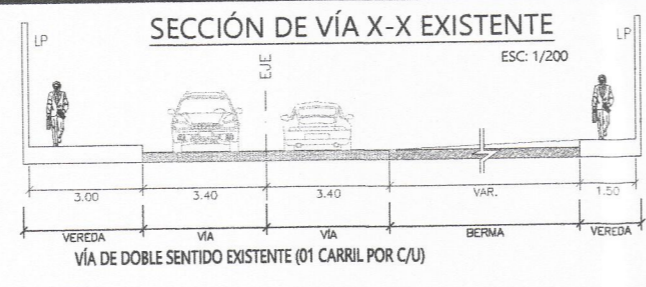
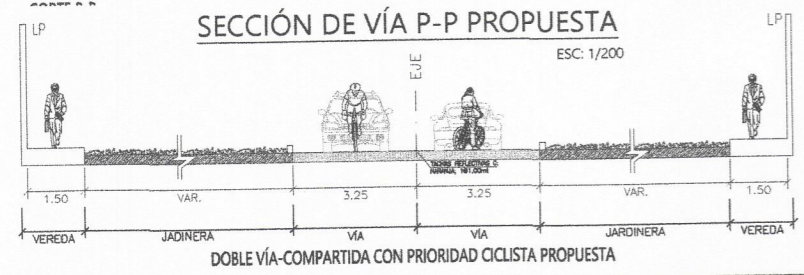
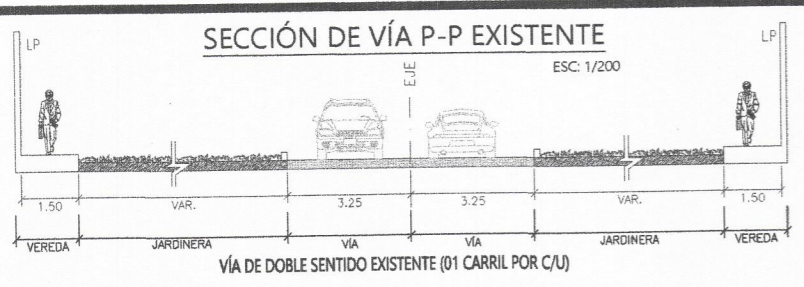
FECHA:  
ABR. 2023

ESCALA:  
INDICADA

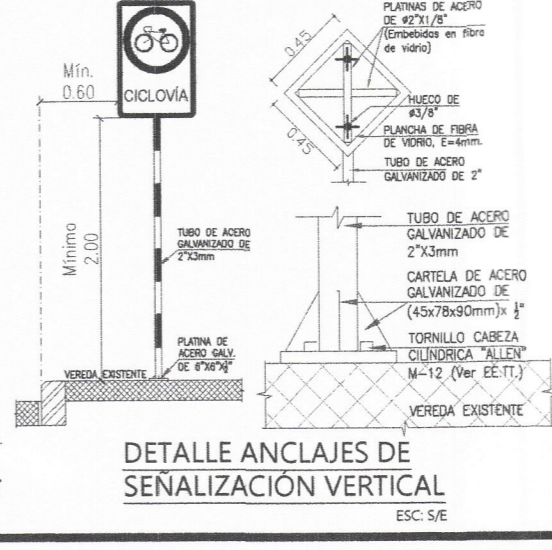
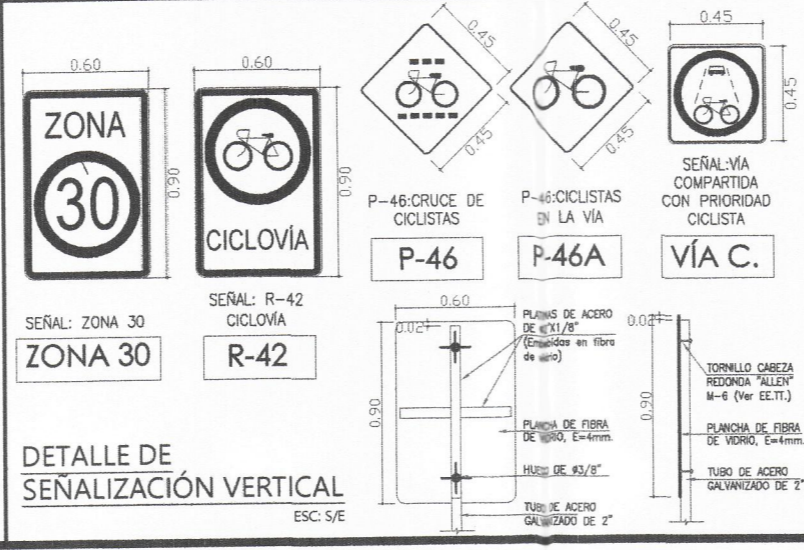
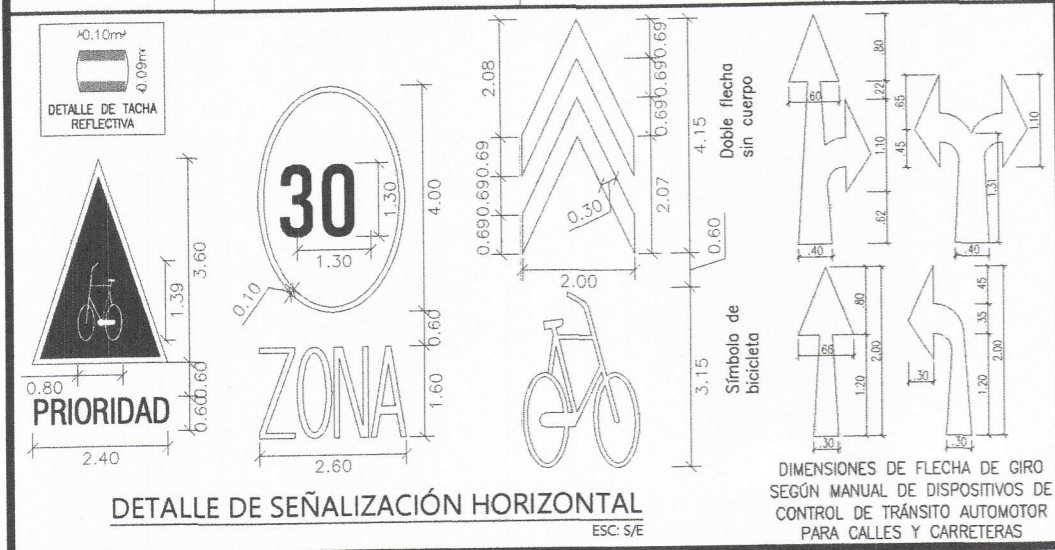




PLANO GENERAL CICLOVIAS - DISTRITO DE BELLAVISTA  
ESC: 1/25 000



CA. J. SANTOS CHOCANO - PLANO 03  
ESC: 1/200



PROYECTO:  
"CREACION DE  
CICLOVIA EN LOS  
TRAMOS 1,2,3,4 Y 5  
DEL DISTRITO DE  
BELLAVISTA -  
PROVINCIA  
CONSTITUCIONAL  
DEL CALLAO -  
DEPARTAMENTO  
DE CALLAO"

GDU:  
Ing. Edinson Ave Huayán  
CIP 89137  
SGOPEP:  
Ing. Victor Jaime Luna Larios  
CIP 89862

ESPECIALIDAD:  
ARQUITECTURA

NOMBRE DEL PLANO:  
CA. J. SANTOS  
CHOCANO -  
PLANO 03

CARACTERÍSTICAS:  
Cruce Calle J.  
Santos Chocano  
con Calle  
Corlenio Borda

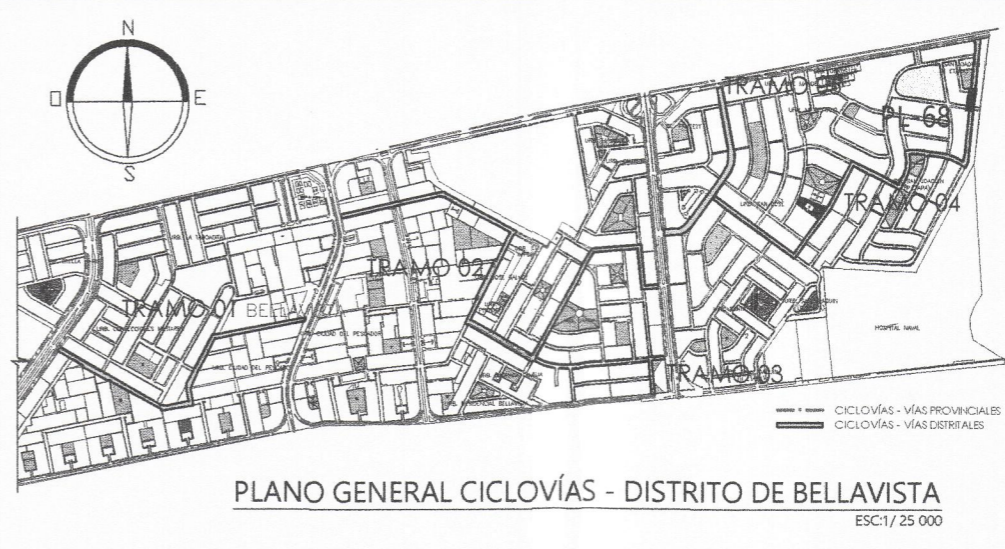

LAMINA:  
PL-67

FECHA:  
ABR. 2023  
ESCALA:  
INDICADA

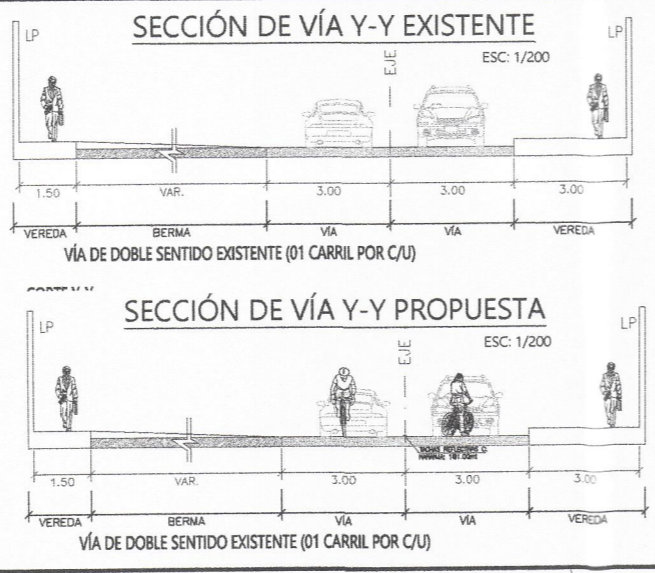
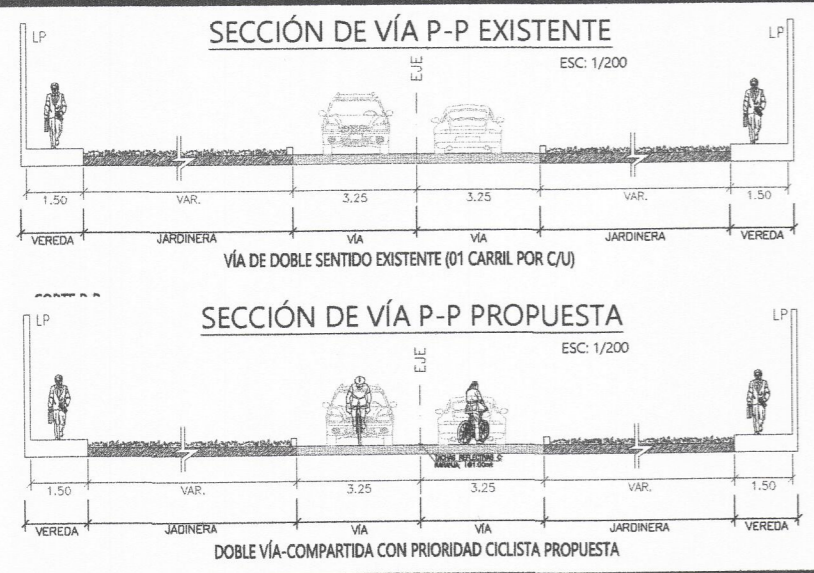
ERIK ANDRÉS RAMÍREZ RAMÍREZ  
INGENIERO CIVIL  
Reg. CIP N° 228601

024

MUNICIPALIDAD  
DISTRITAL DE  
BELLAVISTA  
GERENCIA DE DESARROLLO  
URBANO  
SUB GERENCIA DE OBRAS PUBLICAS,  
ESTUDIOS Y PROYECTOS



PLANO GENERAL CICLOVIAS - DISTRITO DE BELLAVISTA  
ESC: 1/ 25 000



PROYECTO:  
"CREACION DE  
CICLOVIA EN LOS  
TRAMOS 1,2,3,4 Y 5  
DEL DISTRITO DE  
BELLAVISTA -  
PROVINCIA  
CONSTITUCIONAL  
DEL CALLAO -  
DEPARTAMENTO  
DE CALLAO"

GDU:  
Ing. Edinson Ilaue Huayan  
CIP 89137

SGOPEP:  
Ing. Victor Jaime Luna  
CIP 89862

ESPECIALIDAD:  
ARQUITECTURA

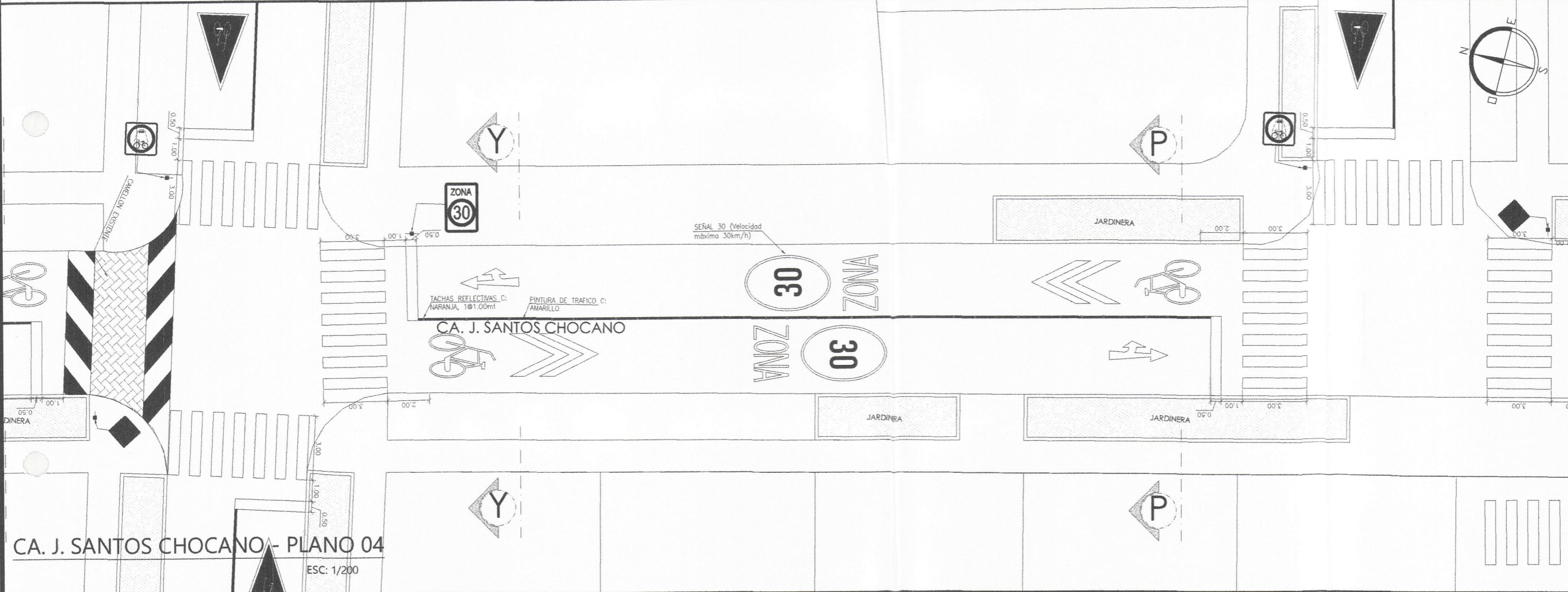
NOMBRE DEL PLANO:  
CA. J. SANTOS  
CHOCANO -  
PLANO 04

CARACTERÍSTICAS:  
Calle J. Santos  
Chocano tramo  
Calle Cornelio  
Borda - Calle  
Edmundo Zapatel

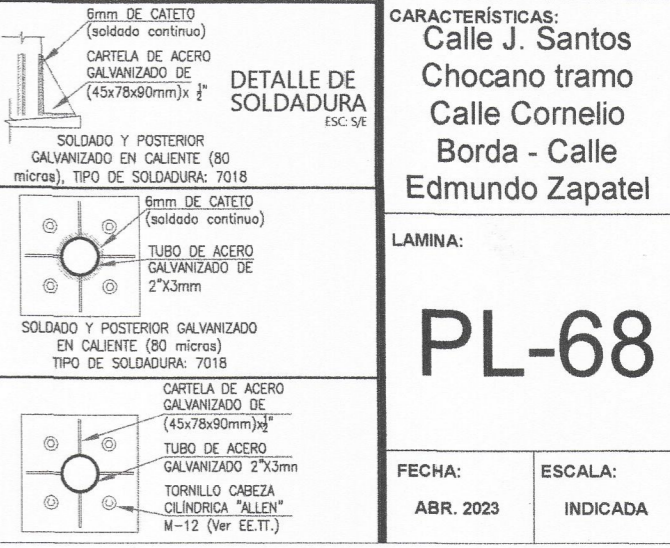
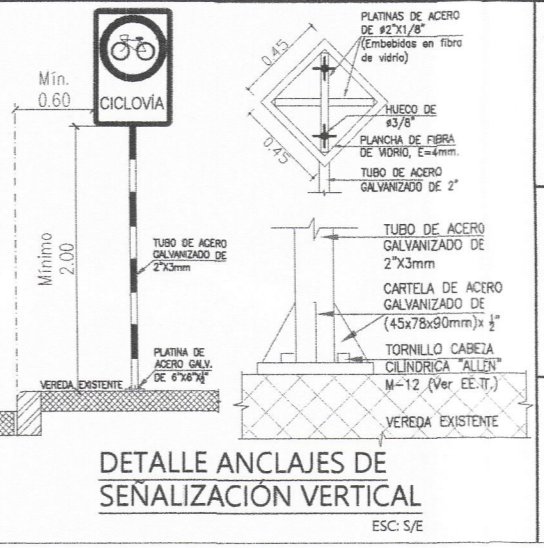
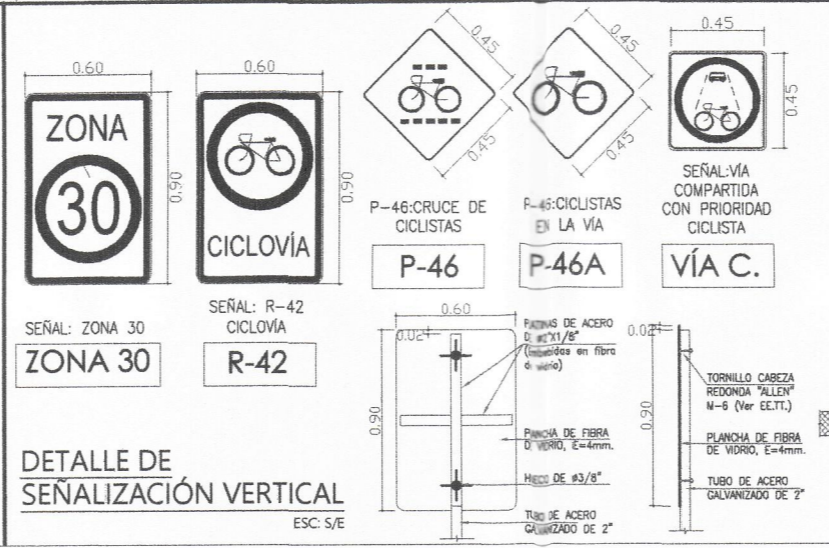
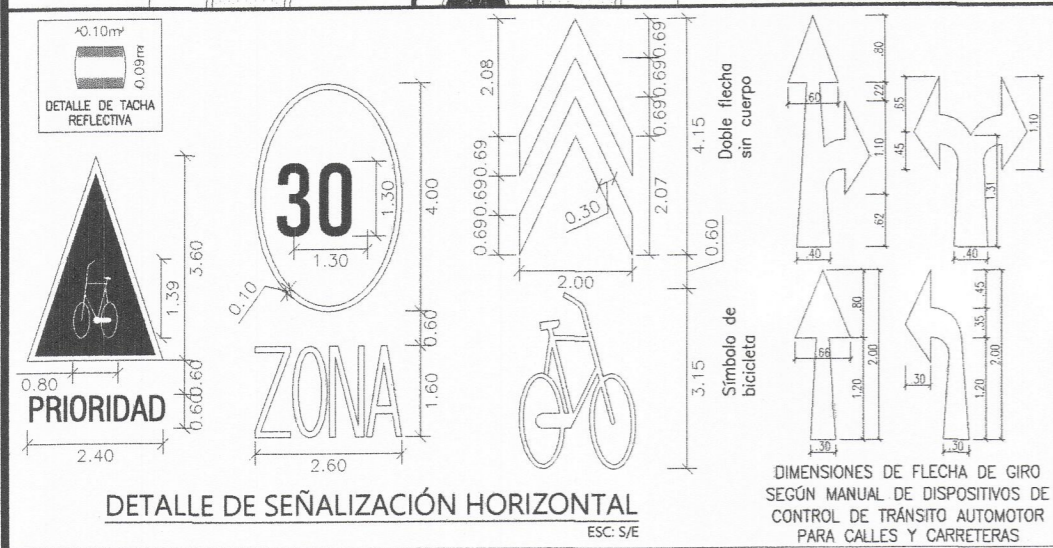
LAMINA:  
**PL-68**

FECHA:  
ABR. 2023

ESCALA:  
INDICADA



CA. J. SANTOS CHOCANO - PLANO 04  
ESC: 1/200







PROYECTO:

"CREACION DE  
CICLOVIA EN LOS  
TRAMOS 1,2,3,4 Y 5  
DEL DISTRITO DE  
BELLAVISTA -  
PROVINCIA  
CONSTITUCIONAL  
DEL CALLAO -  
DEPARTAMENTO  
DE CALLAO"

GDU:

Ing. Edinson Ilaeva Huaya  
CIP 89137

SGOPEP:

Ing. Victor Jaime Luna  
CIP 89862

ESPECIALIDAD:

ARQUITECTURA

NOMBRE DEL PLANO:

CA. J. SANTOS  
CHOCANO -  
PLANO 05

CARACTERÍSTICAS:

Calle J. Santos  
Chocano tramo Pq.  
Confraternidad

LAMINA:

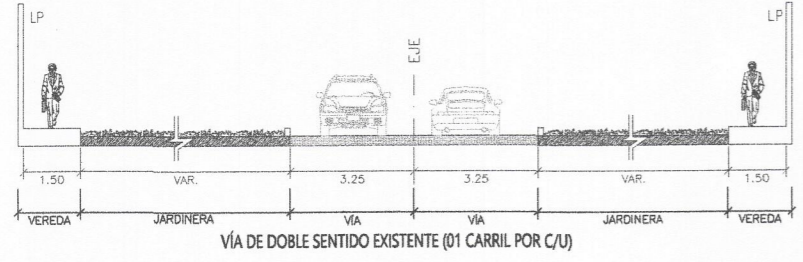
PL-69

FECHA:

ABR. 2023

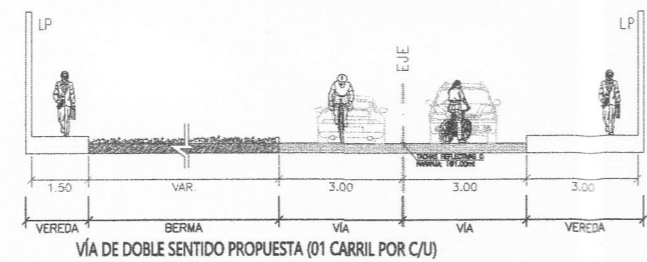
ESCALA:

INDICADA



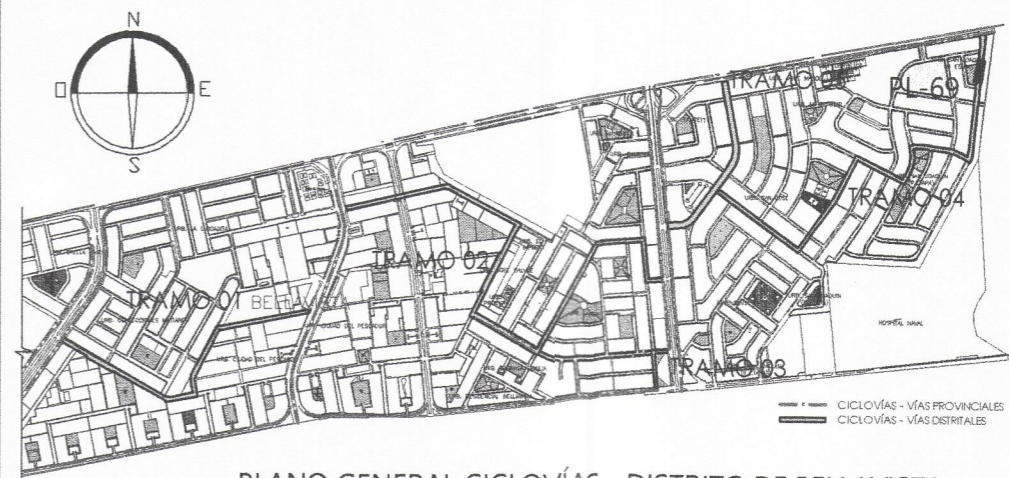
SECCIÓN DE VÍA P-P EXISTENTE

ESC: 1/200



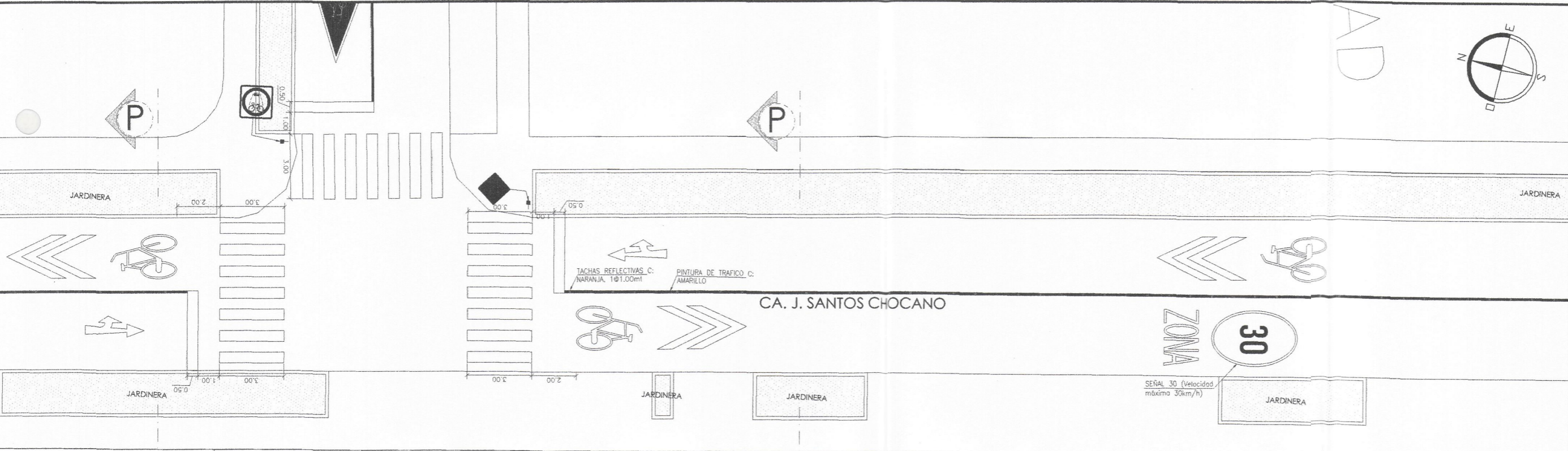
SECCIÓN DE VÍA P-P PROPUESTA

ESC: 1/200



PLANO GENERAL CICLOVÍAS - DISTRITO DE BELLAVISTA

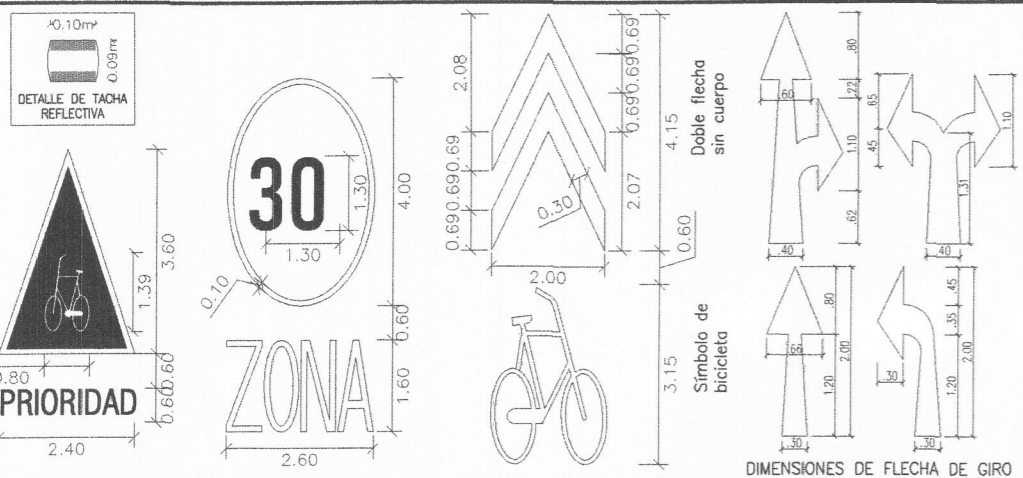
ESC: 1/25 000



CA. J. SANTOS CHOCANO

CA. J. SANTOS CHOCANO - PLANO 05

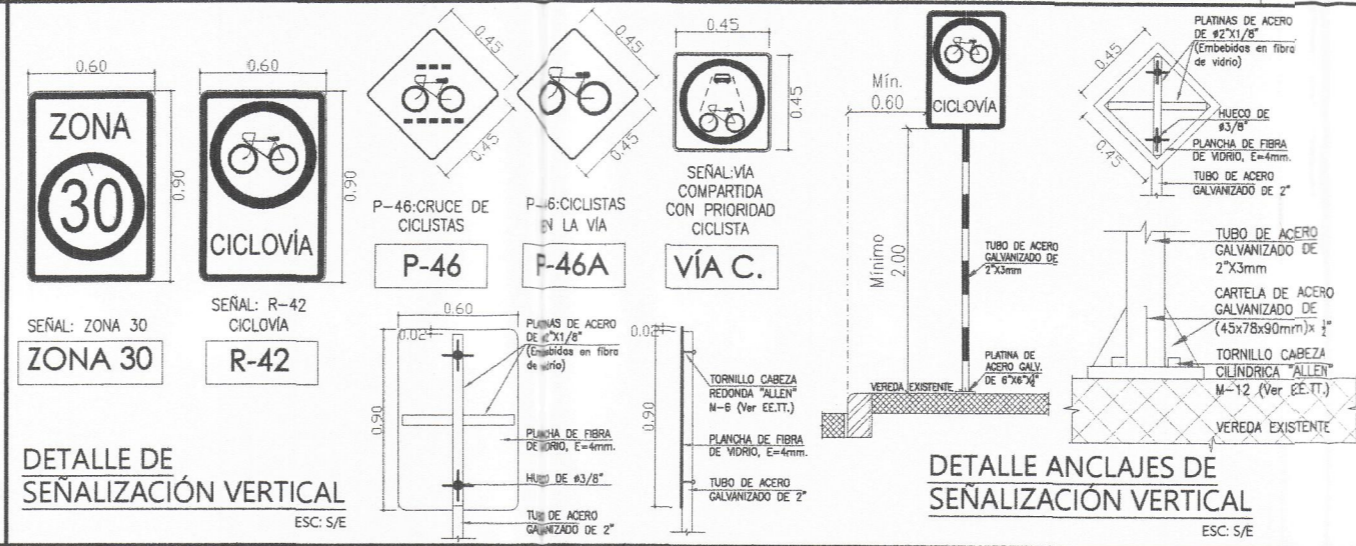
ESC: 1/200



DETALLE DE SEÑALIZACIÓN HORIZONTAL

ESC: S/E

DIMENSIONES DE FLECHA DE GIRO  
SEGUN MANUAL DE DISPOSITIVOS DE  
CONTROL DE TRANSITO AUTOMOTOR  
PARA CALLES Y CARRETERAS

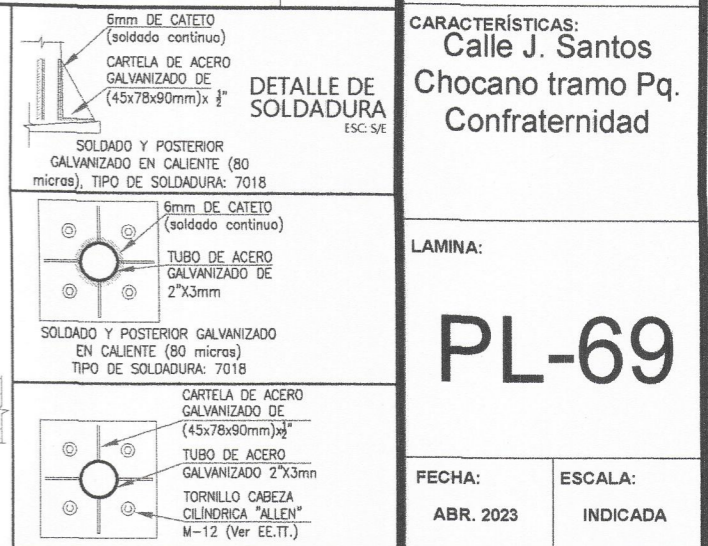


DETALLE DE  
SEÑALIZACIÓN VERTICAL

ESC: S/E

DETALLE ANCLAJES DE  
SEÑALIZACIÓN VERTICAL

ESC: S/E



DETALLE DE  
SOLDADURA

ESC: S/E



PROYECTO:

"CREACION DE  
CICLOVIA EN LOS  
TRAMOS 1,2,3,4 Y 5  
DEL DISTRITO DE  
BELLAVISTA -  
PROVINCIA  
CONSTITUCIONAL  
DEL CALLAO -  
DEPARTAMENTO  
DE CALLAO"

GDU:

Ing. Edinson Valle H.  
CIP 89137

SGOPEP:

Ing. Victor Jaime Lujan Llanos  
CIP 89862

ESPECIALIDAD:

ARQUITECTURA

NOMBRE DEL PLANO:

CA. J. SANTOS  
CHOCANO -  
PLANO 06

CARACTERÍSTICAS:

Calle J. Santos  
Chocano tramo Pg.  
Confraternidad

LAMINA:

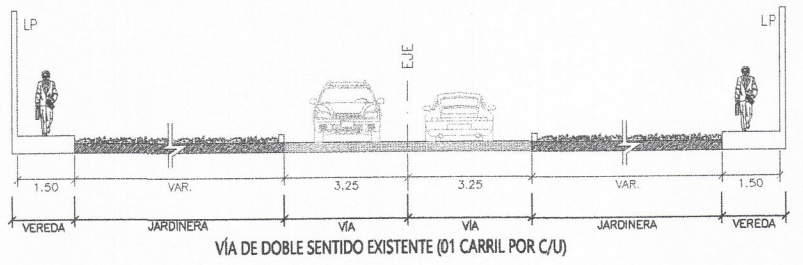
PL-70

FECHA:

ABR. 2023

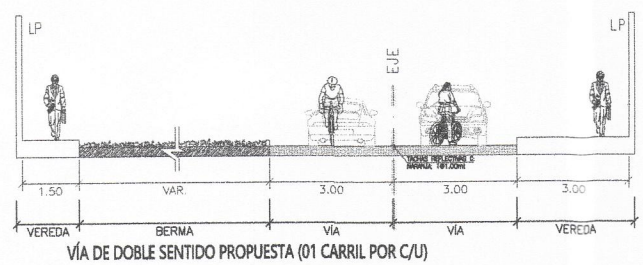
ESCALA:

INDICADA



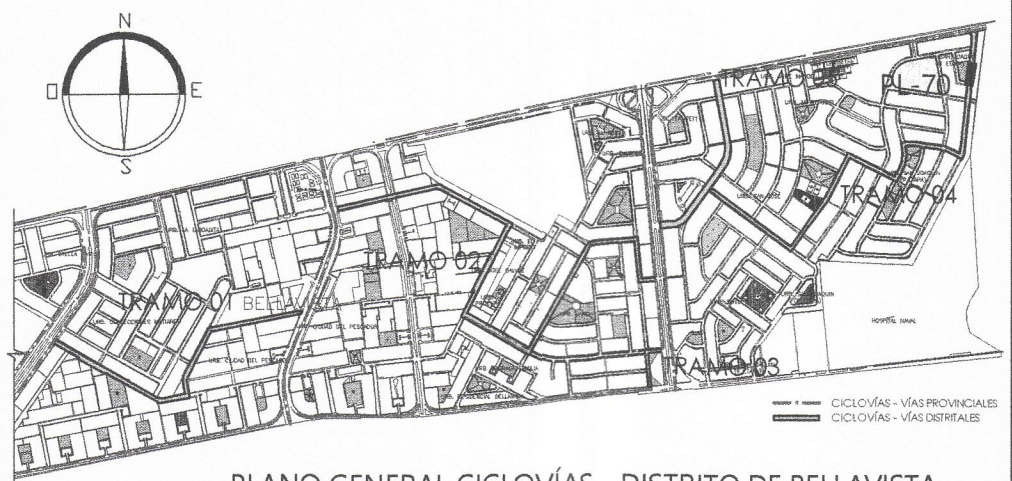
SECCIÓN DE VÍA P-P EXISTENTE

ESC: 1/200



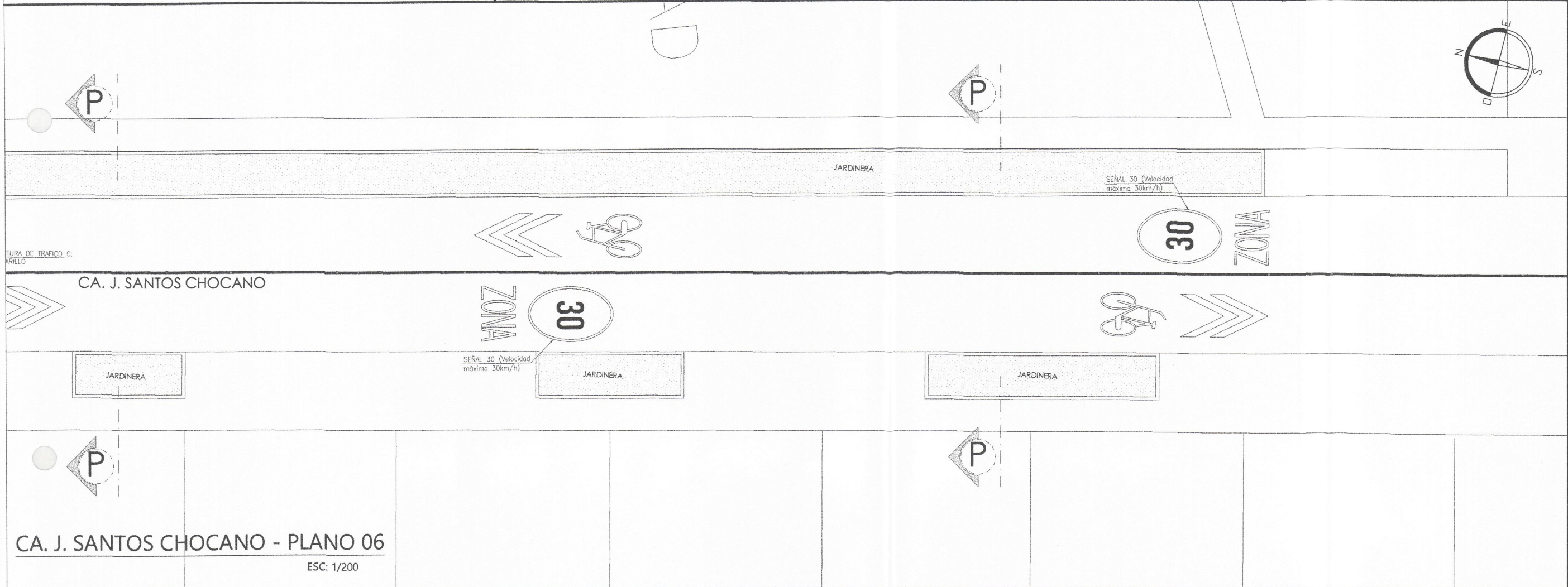
SECCIÓN DE VÍA P-P PROPUESTA

ESC: 1/200



PLANO GENERAL CICLOVÍAS - DISTRITO DE BELLAVISTA

ESC: 1/25 000



TURBA DE TRAFICO C:  
ARILLO

CA. J. SANTOS CHOCANO

CA. J. SANTOS CHOCANO - PLANO 06

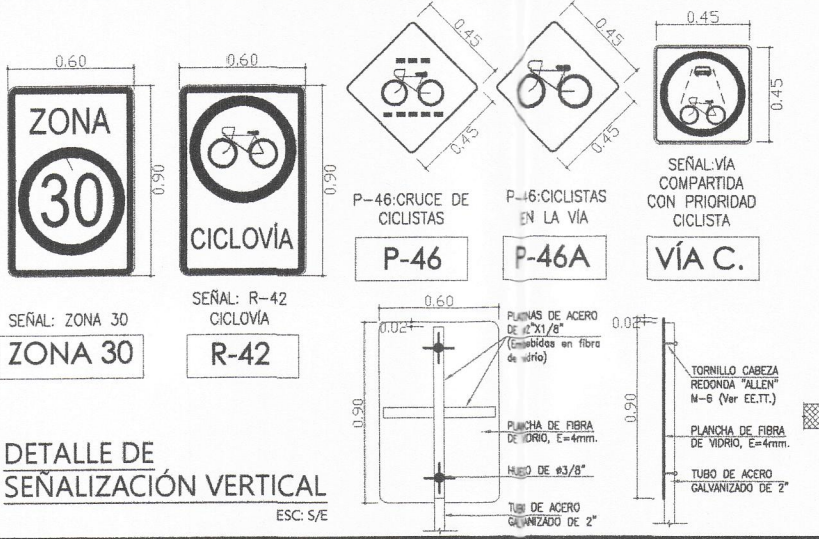
ESC: 1/200



DETALLE DE SEÑALIZACIÓN HORIZONTAL

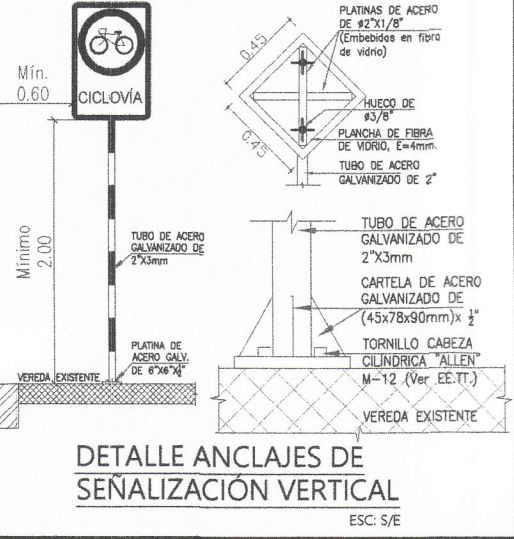
ESC: 5/E

DIMENSIONES DE FLECHA DE GIRO  
SEGÚN MANUAL DE DISPOSITIVOS DE  
CONTROL DE TRÁNSITO AUTOMOTOR  
PARA CALLES Y CARRETERAS



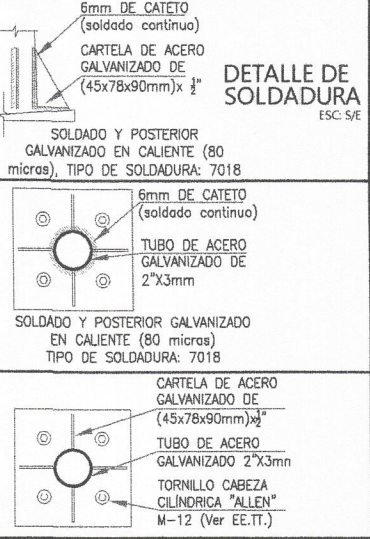
DETALLE DE SEÑALIZACIÓN VERTICAL

ESC: 5/E



DETALLE ANCLAJES DE SEÑALIZACIÓN VERTICAL

ESC: 5/E



DETALLE DE SOLDADURA

ESC: 5/E