




MUNICIPALIDAD DISTRITAL DE BELLAVISTA,
 PROVINCIA CONSTITUCIONAL DE CALLAO



PROYECTO:

“REMODELACION DE VEREDA; REPARACION DE PAVIMENTO; EN EL(LA) ZONA DE ESTACIONAMIENTO FRENTE A CALLE 45-A Y LAS CALLES:29-A,28-B,47-D,28-H,28-I,300 EN LA URB CIUDAD DEL PESCADOR-SECTOR 2 EN EL CENTRO POBLADO BELLAVISTA, DISTRITO DE BELLAVISTA, PROVINCIA CONSTITUCIONAL DEL CALLAO, DEPARTAMENTO CALLAO.”



C.U.I. N.º 2686507

[Handwritten Signature]
 ELMER GUIDO GANDAN
 CAJAVILCA
 INGENIERO CIVIL
 Reg. CIP N° 365899

JUNIO - 2025


[Handwritten Signature]
 RANDY YORAM
 AQUINO DEL CARPIO
 Ingeniero Civil
 CIP N° 258205


“REMDELACION DE VEREDA; REPARACION DE PAVIMENTO; EN EL(LA) ZONA DE ESTACIONAMIENTO FRENTE A CALLE 45-A Y LAS CALLES:29-A,28-B,47-D,28-H,28-I,300 EN LA URB CIUDAD DEL PESCADOR-SECTOR 2 EN EL CENTRO POBLADO BELLA VISTA, DISTRITO DE BELLA VISTA, PROVINCIA CONSTITUCIONAL DEL CALLAO, DEPARTAMENTO CALLAO.”

EXPEDIENTE TÉCNICO

1. RESUMEN EJECUTIVO
2. MEMORIA DESCRIPTIVA
3. ESPECIFICACIONES TÉCNICAS
4. METRADOS
 - a. RESUMEN DE METRADOS
 - b. PLANILLA DE METRADOS
5. PRESUPUESTO DE OBRA
6. ANALISIS DE PRECIOS UNITARIOS
7. RELACION DE INSUMOS
8. GASTOS GENERALES
9. FORMULA POLINOMICA
10. CRONOGRAMA DE AVANCE DE OBRA
11. CRONOGRAMA VALORIZADO DEL PRESUPUESTO
12. CRONOGRAMA DE ADQUISICIONES DEL PRESUPUESTO
13. ESTUDIO DE MECANICA DE SUELOS
14. ESTUDIO TOPOGRAFICO
15. ANEXOS
 - a. COTIZACIONES
 - b. ESTUDIO DE IMPACTO AMBIENTAL
 - c. ESTUDIO DE SEÑALIZACIÓN Y SEGURIDAD VIAL
 - d. ESTUDIO DE GESTIÓN DE RIESGOS
 - e. PLAN DE SEGURIDAD Y SALUD EN EL TRABAJO
16. PANEL FOTOGRAFICO
17. PLANOS




.....
ELMER GUIDO BANDAN
CAJAVILCA
INGENIERO CIVIL
Reg. CIP N° 365859


.....
RANDI YOBAM
AQUINO DEL CARPIO
Ingeniero Civil
CIP N° 258205